

Département de : l'Yonne

5B2

Commune de : **TURNY**

# PLAN LOCAL D'URBANISME

## Documentation Agence Régionale de Santé

Vu pour être annexé  
à la délibération  
du 24 Février 2021  
arrêtant le projet de  
Plan Local d'Urbanisme

Cachet de la Mairie et  
signature du Maire :

Le Maire,  
Jean-Claude CHEVALIER



Prescription du PLU le 14 mai 2009  
POS approuvé le 14 janvier 1991

Dossier du PLU réalisé par :

**PERSPECTIVES**  
2, rue de la Gare  
10 150 CHARMONT s/B.  
Tél : 03.25.40.05.90.  
Mail : perspectives@perspectives-urba.com

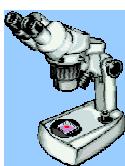
Délégation départementale de l'Yonne  
Service santé environnement  
Tel : 0820 208 520

### L'origine de l'eau



Votre commune est alimentée en eau potable par la SOURCE LA QUEUE DE PELE, protégée par déclaration d'utilité publique.

### LE CONTRÔLE SANITAIRE




Le contrôle sanitaire réglementaire des eaux d'alimentation est exercé par l'Agence Régionale de Santé par convention avec le Préfet. Les prélèvements sont effectués sur les captages, les stations de traitement et en distribution.

### INDICATIONS POUR VOTRE CONSOMMATION



La teneur en fluor étant inférieure à 0,5 milligramme par litre, un apport en fluor est recommandé pour la prévention de la carie dentaire. Demandez conseil à votre médecin traitant ou à votre dentiste.



Lorsque l'eau a séjourné plusieurs heures dans les canalisations ou quelques jours, laissez couler l'eau avant de la consommer.



Si vous possédez un adoucisseur, assurez-vous qu'il n'alimente que le réseau d'eau chaude. Faites le entretenir régulièrement.

Les résultats analytiques détaillés peuvent être consultés à la mairie de votre commune.

Pour plus de renseignements

Voir coordonnées sur la facture

## QUELLE EAU BUVEZ-VOUS ?

Réseau de : **GRAVITE**

Exploité par : **SIAEP DE LA REGION DE SAINT-FLORENTIN**

## RÉSULTATS D'ANALYSES 2018

### BACTÉRIOLOGIE

Recherche de bactéries dont la présence dans l'eau révèle une contamination survenue soit au niveau de la ressource, soit en cours de transport.

très bonne qualité

### DURETÉ (ou TH)

Elle représente la quantité de calcium et de magnésium présente dans l'eau qui est liée à la nature géologique des sols, elle est sans incidence pour la santé.

La dureté s'élève à **27 degrés français**.  
Il s'agit d'une eau dure

### PESTICIDES

Substances chimiques utilisées pour protéger les récoltes ou pour désherber. La teneur ne doit pas excéder 0,1 µg/l pour chaque molécule.

La somme des pesticides a dépassé les 0.5 µg/l.

### NITRATES

L'excès de Nitrates dans les eaux est le plus souvent lié à la fertilisation des cultures ou à l'épandage d'effluents d'élevage. La teneur à ne pas dépasser est fixée à 50 mg/l

La teneur moyenne s'élève à **35 mg/l (max : 38 mg/l)**

### pH

Si le pH est supérieur à 7 et la dureté élevée l'eau peut entartrer les canalisations. Si le pH est inférieur à 7 l'eau favorise la dissolution des métaux des canalisations et robinets.

Le pH est en moyenne de : **7,55**

### INFORMATION COMPLÉMENTAIRE

Il est conseillé de ne pas consommer une eau trouble.

## CONCLUSIONS

Bactériologie : très bonne qualité.

Physico-chimie : les forts dépassements en métabolites de pesticides ont conduit à une restriction de consommation d'eau momentanée pour les femmes enceintes et les nourrissons de moins de 6 mois. Depuis, les résultats sont conformes.



MINISTÈRE  
DE L'AGRICULTURE  
ET DE LA PÊCHE

Service des Equipements Publics Ruraux



Liberté • Égalité • Fraternité  
RÉPUBLIQUE FRANÇAISE

## PRÉFECTURE DE L'YONNE

Direction Départementale  
de l'Agriculture et de la Forêt

### SIAEP de la Région de SAINT FLORENTIN

ARRETE n° DDAF.SEP.2001.03 *du* 28 FEV. 2001

- déclarant d'utilité publique la révision des périmètres de protection autour du captage de la Queue de Pelle, situé sur la Commune de SORMERY,
- autorisant la dérivation des eaux souterraines,
- autorisant la mise en place de servitudes à l'intérieur du périmètre de protection rapprochée.

**Le Préfet de l'Yonne,**

VU le Code de l'Expropriation ;

VU le Code Rural et notamment l'article 113 sur la dérivation des eaux d'un cours d'eau non domanial, d'une source ou d'eaux souterraines ;

VU le Code de la Santé Publique, et notamment les articles L.20 et L.20-1 ;

VU la loi n° 64-1245 du 16 décembre 1964 relative au régime et à la répartition des eaux et à la lutte contre leur pollution ;

VU les décrets n° 67-1093 du 15 décembre 1967 et n° 89-3 du 3 janvier 1989 portant règlement d'administration publique pris pour l'application de l'article L.20 du Code de la Santé Publique ;

VU la circulaire interministérielle du 24 juillet 1990 relative aux périmètres de protection des points de prélèvement d'eau destinés à l'alimentation des collectivités humaines, abrogeant la circulaire du 10 décembre 1968 ;

VU la loi n° 92-3 du 3 Janvier 1992 sur l'eau ;

VU les décrets n° 93-742 et n° 93-743 du 29 Mars 1993 relatifs aux procédures prévues par l'article 10 de la loi n° 92-3 du 3 Janvier 1992 ;

VU l'arrêté préfectoral en date du 22 mars 2000 portant ouverture d'enquêtes conjointes :

- préalable à la déclaration d'utilité publique de la révision des périmètres de protection autour du captage de la Queue de Pelle, situé sur la Commune de SORMERY ;
- hydraulique, en vue d'autoriser la dérivation des eaux souterraines ;
- parcellaire, en vue de la mise en place de servitudes à l'intérieur du périmètre de protection rapproché.

VU les dossiers d'enquêtes d'utilité publique et hydraulique et les registres y afférents ;

VU les pièces constatant qu'un avis d'ouverture d'enquêtes a été publié dans les journaux "L'YONNE REPUBLICAINE" et "TERRES DE BOURGOGNE" préalablement à l'ouverture des enquêtes et dans les huit premiers jours de celles-ci ;

VU les pièces constatant que cet avis a été affiché dans les Communes de SORMERY et TURNY et que les dossiers d'enquêtes ont été déposés en Mairies de SORMERY et TURNY du 02 au 19 mai 2000 inclus ;

VU l'avis du Commissaire-Enquêteur sur l'utilité publique du projet en date du 19 juin 2000 ;

VU le rapport du Service Hydraulique chargé de la Police des Eaux ;

VU le rapport de la Direction Départementale de l'Agriculture et de la Forêt sur le résultat des enquêtes ;

Vu l'avis du Conseil Départemental d'Hygiène en date du 03 octobre 2000 ;

VU le plan de situation, le plan parcellaire et l'état parcellaire ci-annexés ;

CONSIDERANT que toutes les formalités préalables à la déclaration d'utilité publique ont été régulièrement accomplies ;

SUR proposition du Secrétaire Général de la Préfecture de l'YONNE ;



## ARRETE

### Article 1er

Est déclaré d'utilité publique la révision des périmètres de protection immédiate, rapprochée et éloignée autour du captage de la Queue de Pelle, situé sur la Commune de SORMERY.

### Article 2

Le **périmètre de protection immédiate** correspond à la totalité de la parcelle n° 10 section YS (voir plan ci-annexé).

A l'intérieur du périmètre de protection immédiate, acquis en toute propriété par le Syndicat, seront interdits tous dépôts, installations ou activités autres que ceux strictement nécessaires à l'exploitation et à l'entretien de l'ouvrage. Ce périmètre devra être clôturé pour en interdire l'accès à toute personne étrangère au Service des Eaux et éviter la pénétration d'animaux.

Le **périmètre de protection rapprochée** sera défini par le tracé figurant sur le plan parcellaire ci-annexé.

A l'intérieur de ce périmètre seront interdits :

- le creusement de puits et forages,
- les puits perdus ou filtrants tant pour l'évacuation des eaux usées que des eaux pluviales non conformes au Règlement Sanitaire Départemental,
- l'ouverture et l'exploitation de carrières,
- l'installation de dépôts d'ordures ménagères, de produits radioactifs et de tous produits susceptibles d'altérer la qualité des eaux,
- l'épandage de lisiers, de purin, de boues de stations d'épuration et de matières de vidanges,
- tout stockage de matières fermentescibles, d'engrais et tous produits ou substances destinés à la fertilisation des sols ou à la lutte contre les ennemis des cultures,
- l'installation d'établissements classés relevant de la loi du 19 juillet 1976,
- le défrichement.

En outre :

- l'assainissement des habitations du hameau des Fayes et les activités agricoles devront être mises en conformité de façon très stricte avec le Règlement Sanitaire Départemental,
- en cas d'apparition de doline ou d'effondrement, le phénomène devra être signalé à la DDAF préalablement au comblement ou remblaiement, celui-ci devant impérativement être effectué à l'aide de terre ou matériau naturel inerte,
- le déboisement sera limité à l'entretien et à l'exploitation normale de la forêt, la destruction des souches par produits chimiques sera interdite.

Le **périmètre de protection éloignée** aura son contour comme figuré sur le plan de situation joint.

A l'intérieur de ce périmètre :

- l'ouverture de carrières, le forage de puits et, d'une manière générale, l'ouverture de toute excavation de plus de 2 mètres de profondeur, le stockage ou le dépôt de détritiques et de tout produit susceptible d'altérer la qualité de l'eau seront soumis à l'avis de l'Hydrogéologue Agréé.
- le comblement des excavations existantes, qu'elles soient naturelles (dolines) ou artificielles, ne sera autorisé qu'à l'aide de matériau naturel inerte (terres, roche...) à l'exclusion de tout matériau réputé polluant ou lixiviable,
- toute modification des voies de communication sera soumise à l'avis préalable de l'Hydrogéologue Agréé,
- les constructions et ouvrages divers relevant d'un permis de construire seront de façon très stricte soumis à la Réglementation Sanitaire Départementale,
- les réservoirs d'hydrocarbures seront limités à des usages domestiques et devront impérativement être en conformité avec la réglementation en vigueur,
- le rejet ou l'épandage d'eaux usées, de lisier, de purin, de boues de stations d'épuration, etc, pour être autorisés **éventuellement** après l'avis de l'Hydrogéologue Agréé, devront faire l'objet au préalable d'une étude spécifique sur l'aptitude des sols,
- la Commune de SORMERY et le SIAEP de la Région de SAINT FLORENTIN veilleront à l'application des prescriptions énoncées. En ce qui concerne les activités susceptibles de porter atteinte directement ou indirectement à la qualité des eaux de la nappe, elles devront être déclarées à la Direction Départementale des Affaires Sanitaires et Sociales.

### **Article 3**

Le SIAEP de la Région de SAINT FLORENTIN est autorisé à dériver par pompage une partie des eaux souterraines recueillies dans le captage.

#### Article 4

Le prélèvement d'eau par le SIAEP de la Région de SAINT FLORENTIN ne pourra excéder 500 m<sup>3</sup>/jour.

Le SIAEP de la Région de SAINT FLORENTIN devra laisser toutes autres collectivités dûment autorisées par arrêté préfectoral utiliser l'ouvrage visé par le présent arrêté en vue de la dérivation à leur profit de tout ou partie des eaux surabondantes.

Ces dernières collectivités prendront à leur charge les frais d'installation de leurs propres ouvrages, sans préjudice de leur participation à l'amortissement des ouvrages empruntés ou aux dépenses de première installation, l'amortissement courra à compter de la date d'utilisation de l'ouvrage.

Au cas où la salubrité, l'alimentation publique, la satisfaction des besoins domestiques ou l'utilisation générale des eaux seraient compromises par ces travaux, les collectivités pourront être mises en demeure de restituer l'eau nécessaire à la sauvegarde des intérêts généraux dans les conditions qui seront fixées par le Ministre de l'Agriculture sur rapport du Directeur Départemental de l'Agriculture et de la Forêt de l'YONNE.

#### Article 5

Les dispositions prévues pour que le prélèvement ne puisse dépasser le débit et le volume journalier autorisés ainsi que les appareils nécessaires devront être soumis par le SIAEP de la Région de SAINT FLORENTIN à l'agrément du Directeur Départemental de l'Agriculture et de la Forêt de l'YONNE.

#### Article 6

Conformément à l'engagement pris par le Comité Syndical dans sa séance du 30 mars 1998, le SIAEP de la Région de SAINT FLORENTIN devra indemniser les usiniers, irriguants et autres usagers des eaux de tous les dommages qu'ils pourraient prouver leur avoir été causés par la dérivation des eaux.

#### Article 7

Pour les activités, dépôts et installations existants à la date de publication du présent arrêté sur les terrains situés à l'intérieur des périmètres de protection décrits dans l'article 2 du présent arrêté, il devra être satisfait aux obligations relevant de l'institution desdits périmètres dans un délai de DEUX ANS.

#### Article 8

L'arrêté préfectoral en date du 03 novembre 1994 déclarant d'utilité publique l'établissement de périmètres de protection autour du captage de la Queue de Pelle sur le territoire de la Commune de SORMERY, autorisant la dérivation des eaux souterraines et autorisant le SIAEP de la Région de SAINT FLORENTIN à acquérir la totalité des terrains situés à l'intérieur du périmètre de protection immédiate est abrogé.

**Article 9**

Le Secrétaire Général de la Préfecture de l'YONNE, le Président du SIAEP de la Région de SAINT FLORENTIN, les Maires de SORMERY et TURNY, le Directeur Départemental de l'Agriculture et de la Forêt, le Directeur Départemental des Affaires Sanitaires et Sociales, sont chargés, chacun en ce qui le concerne, de l'exécution du présent arrêté qui fera, en outre, l'objet d'une mention au Recueil des Actes Administratifs.

AUXERRE, le 28 FEV. 2001

P/ Le préfet  
Le secrétaire général,

Philippe PORTAL

Pour ampliation,  
Le Chef de Bureau Délégué,

  
Danièle PIC





PRÉFET DE L'YONNE

PREFECTURE

SECRETARIAT GENERAL

SERVICE DE COORDINATION  
DES POLITIQUES PUBLIQUES ET  
DE L'APPUI TERRITORIAL

BUREAU DE L'ENVIRONNEMENT

**ARRETE PREFECTORAL N°PREF-SCPPAT-BE-2018-0019 du 22 janvier 2018**  
**portant**

- **déclaration d'utilité publique des travaux de prélèvement et de dérivation des eaux**
- **autorisation d'utiliser de l'eau en vue de la consommation humaine pour la production, la distribution par un réseau public**
- **autorisation de prélèvement**

**au bénéfice du Syndicat Mixte d'Adduction d'Eau Potable de Sens Nord-Est /Sources des Salles pour la source de la Tuilerie située sur le territoire de la commune de Sormery**

Le Préfet de l'Yonne,  
Chevalier de la Légion d'Honneur  
Officier de l'Ordre National du Mérite

VU le Code de la Santé publique et notamment les articles L.1321-1 à L.1321-10 et R.1321-1 à R. 1321-63 ;

VU le Code de l'Environnement et notamment les articles L.214-1 à L.214-6, L.214-8 et L.215-13 ;

VU le Code Minier et notamment l'article 131 ;

VU le Code Forestier et notamment les articles R.412-19 à R.412-27 ;

VU l'arrêté du 11 septembre 2003 modifié portant application du décret n° 96-102 du 2 février 1996 et fixant les prescriptions générales applicables aux sondages, forages, création de puits ou d'ouvrage souterrain soumis à déclaration en application des articles L.214-1 à 6 du Code de l'environnement et relevant de la rubrique 1.1.1.0 de la nomenclature annexée au décret n° 93-743 du 29 mars 1993 modifié ;

VU l'arrêté du 11 septembre 2003 portant application du décret n° 96-102 du 2 février 1996 et fixant les prescriptions générales applicables aux prélèvements soumis à déclaration en application des articles L. 214-1 à L. 214-6 du code de l'environnement et relevant des rubriques 1.1.1, 2.1.0, 2.1.1 ou 4.3.0 de la nomenclature annexée au décret n° 93-743 du 29 mars 1993 modifié ;

VU l'arrêté préfectoral du 24 juin 2014 établissant le programme d'actions régional en vue de la protection des eaux contre la pollution par les nitrates d'origine agricole pour la région Bourgogne ;

VU les délibérations du SMAEP de Sens Nord-Est / Sources des Salles, en dates du 20 octobre 2011 et du 26 mars 2015 ;

VU le rapport de l'hydrogéologue agréé en matière d'hygiène publique, relatif à l'instauration des périmètres de protection en date du 27 septembre 2014 ;

VU les résultats de l'enquête publique qui s'est déroulée du 31 mai au 30 juin 2017 ;

VU le rapport et les conclusions du commissaire enquêteur déposés le 9 juillet 2017 ;

VU l'avis favorable émis par le conseil départemental de l'environnement et des risques sanitaires et technologiques du département de l'Yonne en date du 21 septembre 2017 ;

CONSIDERANT que les besoins en eau destinée à la consommation humaine du SMAEP de Sens Nord-Est / Sources des Salles énoncés à l'appui du dossier sont justifiés ;

CONSIDERANT la nécessité de mettre en conformité avec la législation les installations de production et de distribution des eaux destinées à la consommation humaine du SMAEP de Sens Nord-Est / Sources des Salles ;

SUR proposition de Madame la Secrétaire générale de la préfecture ;

## A R R E T E

### Chapitre 1: Déclaration d'Utilité Publique et Prélèvement de l'eau

#### ARTICLE 1 : Déclaration d'utilité publique

Sont déclarés d'utilité publique au bénéfice du SMAEP de Sens Nord-Est / Sources des Salles :

- les travaux réalisés en vue de la dérivation des eaux souterraines pour la consommation humaine à partir du captage de « La Tuilerie », situé sur le territoire de la commune de SORMERY ;
- la création de périmètres de protection immédiate et rapprochée, autour des ouvrages de captage et l'institution des servitudes associées pour assurer la protection des ouvrages et de la qualité de l'eau.

#### ARTICLE 1.2 : Cessibilité

Les parties des parcelles YH 26pp et YH 40pp sont déclarées cessibles immédiatement telles qu'elles sont définies au plan parcellaire et à l'état parcellaire. Cette déclaration de cessibilité sera caduque à l'expiration du délai de six mois à compter de la date de l'arrêté.



## ARTICLE 2 : Autorisation de prélèvement d'eau destinée à la consommation humaine

Le SMAEP de Sens Nord-Est / Sources des Salles est autorisé à prélever et à dériver une partie des eaux souterraines au niveau du captage de « La Tuilerie », situé sur le territoire de la commune de SORMERY, dans les conditions fixées par le présent arrêté.

## ARTICLE 3 : Localisation du captage

Les coordonnées topographiques Lambert 93 du captage sont :

X = 756 641 , Y = 6 777 983 et Z = 206.

L'indice BSS de l'ouvrage est le suivant : 03326X1036/SOURCE.

Masse d'eau captée : craie du Sénonais et pays d'Othe ; code européen : FRHG209.

## ARTICLE 4 : Conditions de prélèvement

Les débits maximum d'exploitation autorisés sont :

- débit de prélèvement maximum instantané de 40 m<sup>3</sup>/h,
- débit de prélèvement maximum journalier de 400 m<sup>3</sup>/j,
- débit de prélèvement maximum annuel de 140 000 m<sup>3</sup>/an.

Les installations doivent disposer d'un système de comptage permettant de vérifier en permanence ces valeurs conformément à l'article L.214-8 du Code de l'Environnement.

L'exploitant est tenu de conserver trois ans les dossiers correspondant à ces mesures et de les tenir à la disposition de l'autorité administrative.

Les résultats de ces mesures doivent être communiqués annuellement au service de la police de l'eau du département.

## ARTICLE 5 : Indemnisations et droit des tiers

Les indemnités qui peuvent être dues aux propriétaires des terrains ou aux occupants concernés par les dispositions du présent arrêté sont fixées selon les règles applicables en matière d'expropriation pour cause d'utilité publique. Les indemnités dues sont à la charge du SMAEP de Sens Nord-Est / Sources des Salles.

## ARTICLE 6 : Périmètres de protection du captage

Des périmètres de protection immédiate, rapprochée et éloignée sont établis autour des installations de captage.

Ces périmètres s'étendent conformément aux indications du plan parcellaire joint au présent arrêté.

Pour les zones incluses tout ou partie dans les périmètres de protection du captage de la « Tuilerie » et également concernées par d'autres périmètres de protection de captages d'alimentation en eau potable, la réglementation la plus contraignante s'applique.



#### ARTICLE 6.1 : Dispositions communes aux périmètres de protection immédiate et rapprochée

I. Postérieurement à la date de publication du présent arrêté, tout propriétaire ou gestionnaire d'un terrain, d'une installation, d'une activité, d'un ouvrage ou d'une occupation du sol réglementé qui voudrait y apporter une modification, doit faire connaître son intention à l'Agence régionale de Santé en précisant les caractéristiques de son projet et notamment celles qui risquent de porter atteinte directement ou indirectement à la qualité de l'eau ainsi que les dispositions prévues pour parer aux risques précités. Il a à fournir tous les renseignements susceptibles de lui être demandés, en particulier l'avis d'un hydrogéologue agréé aux frais du pétitionnaire.

II. Toutes mesures doivent être prises pour que le SMAEP de Sens Nord-Est / Sources des Salles et l'Agence Régionale de Santé soient avisés sans retard de tout accident entraînant le déversement de substances liquides ou solubles à l'intérieur des périmètres de protection, y compris sur les portions de voies de communication traversant ou jouxtant les périmètres de protection.

III. La création de tout nouveau captage destiné à l'alimentation en eau potable doit faire l'objet d'une nouvelle autorisation au titre des Codes de l'Environnement et de la Santé Publique et d'une nouvelle déclaration d'utilité publique.

#### ARTICLE 6.2 : Périmètre de protection immédiate

Le périmètre de protection immédiate est constitué des parcelles cadastrées suivantes sur la commune de SORMERY : parcelles YH 26p, YH 40p, YI 11p, YI 15p, CR des Terres blanches (surface : 7720 m<sup>2</sup>).

L'état parcellaire en périmètres de protection immédiate figure en annexe du présent arrêté.

Des servitudes sont instituées sur les terrains des périmètres de protection immédiate suivant les prescriptions mentionnées en annexe du présent arrêté. La mise à jour des arrêtés préfectoraux des installations, activités et autres ouvrages soumis à autorisation est effectuée au regard des servitudes afférentes aux périmètres de protection définies dans le présent arrêté.

Les terrains du périmètre de protection immédiate doivent être et demeurer la propriété du SMAEP de Sens Nord-Est / Sources des Salles.

#### ARTICLE 6.3 : Périmètre de protection rapprochée

Le périmètre de protection rapprochée a une superficie de 313 ha 05 a 97ca.

L'état parcellaire en périmètre de protection rapprochée figure en annexe du présent arrêté.

Des servitudes sont instituées sur les terrains du périmètre de protection rapprochée suivant les prescriptions mentionnées en annexe du présent arrêté. La mise à jour des arrêtés préfectoraux des installations, activités et autres ouvrages soumis à autorisation est effectuée au regard des servitudes afférentes aux périmètres de protection définies dans le présent arrêté.



## Chapitre 2 : Traitement, Distribution de l'Eau et Autorisation

### ARTICLE 7 : Caractéristiques du système d'adduction et des réservoirs d'eau – Traitement appliqué

Le captage de la « Tuilerie » permet d'alimenter :

- tous les hameaux de Saint-Mards-en-Othe sauf les Robins
- le hameau du Valdreux (commune de Chenegy),
- le hameau de Vaugeley (hameau d'Estissac)
- les communes de Sormery et de Nogent-en-Othe.

et, en secours : l'ensemble des abonnés alimentés par le captage de « la Guinand ».

Un traitement de la turbidité est appliqué (filtre bicouche sable/anthracite), ainsi qu'un traitement des pesticides (charbons en grains).

La chloration se fait par injection de chlore gazeux en fin de filière de traitement.

### ARTICLE 8 : Modalités de la distribution

Le SMAEP de Sens Nord-Est / Sources des Salles est autorisé à traiter et à distribuer au public de l'eau destinée à l'alimentation humaine à partir du captage de « la Tuilerie » dans le respect des modalités suivantes :

- le réseau de distribution et les réservoirs sont conçus et entretenus suivant les dispositions de la réglementation en vigueur,
- les eaux distribuées répondent aux conditions exigées par le code de la santé publique et ses textes d'application.

### ARTICLE 9 : Protection particulière des ouvrages

L'accès à la galerie et aux réservoirs sont protégés par un dispositif anti-intrusion, reliés à un système de télé-surveillance.

### ARTICLE 10 : Contrôle sanitaire de la qualité de l'eau

Le pétitionnaire doit se conformer en tous points au programme de contrôle réglementaire de la qualité de l'eau. Les frais d'analyses et de prélèvements sont à la charge de l'exploitant selon les tarifs et modalités fixés par la réglementation en vigueur.

Les agents des services chargés de l'application du Code de la santé publique ont libre accès aux installations de production et de distribution d'eau. Ces installations doivent permettre d'effectuer la prise d'échantillons dans de bonnes conditions au niveau du captage et en sortie du réservoir.

L'exploitant est tenu de laisser le registre d'exploitation à la disposition des agents chargés de l'application du Code de la santé publique.

## ARTICLE 11 : Exploitation- Surveillance

L'exploitant veille au bon fonctionnement des systèmes de production, de traitement et de distribution de l'eau et met en place une surveillance de la qualité de l'eau distribuée.

Tout incident ou accident intéressant l'installation, de nature à porter atteinte à la qualité de l'eau distribuée, doit être déclaré à l'ARS dans les conditions prévues par la réglementation en vigueur.

En cas de difficultés particulières ou de dépassements des exigences de qualité, l'exploitant prévient l'ARS dès qu'il en a connaissance. Dans ce cas, des analyses complémentaires sont demandées par l'ARS. Elles sont financées par la collectivité.

Tout dépassement des limites et références de qualité sur le captage doit faire l'objet d'une enquête pour en rechercher l'origine et ne pas engendrer de non-conformité dans le réseau. En cas de persistance de ces dépassements dans le réseau, l'autorisation d'utiliser l'eau peut être retirée.

L'exploitant adresse chaque année à l'ARS un bilan de fonctionnement du système de production et de distribution (surveillance et travaux) et indique, pour l'année suivante, les éventuelles modifications apportées au programme de surveillance.

L'exploitant s'assure de la présence permanente d'un résiduel de désinfectant en tout point du réseau. A cet effet, il dispose d'un matériel permettant la mesure de résiduel de chlore. L'ensemble de ces mesures est consigné dans un carnet sanitaire mis à disposition des agents de l'ARS.

## ARTICLE 12 : Information sur la qualité de l'eau distribuée

L'ensemble des résultats d'analyses des prélèvements effectués au titre du contrôle sanitaire et les synthèses commentées que peut établir l'ARS sous la forme de bilans sanitaires de la situation pour une période déterminée sont portés à la connaissance du public selon les dispositions de la réglementation en vigueur.

## ARTICLE 13 : Modifications concernant les installations

Tout projet de modification du système actuel de production et de distribution de l'eau destinée à la consommation humaine est déclaré à l'ARS, accompagné d'un dossier définissant les caractéristiques du projet.

La cessation définitive, ou pour une période supérieure à deux ans, de l'exploitation du captage ou son changement d'affectation, fait l'objet d'une déclaration auprès du préfet et de l'ARS dans le mois qui suit soit la cessation définitive, soit l'expiration du délai de deux ans, soit le changement d'affectation.



### Chapitre 3 : Dispositions Diverses

#### ARTICLE 14 : Respect de l'application du présent arrêté

Le bénéficiaire du présent acte de déclaration d'utilité publique et d'autorisation veille au respect de l'application de cet arrêté y compris des servitudes dans les périmètres de protection.

#### ARTICLE 15 : Délai et durée de validité

Les installations, activités, dépôts, ouvrages et occupations du sol existants, ainsi que les travaux et aménagements décrits en annexe doivent satisfaire aux obligations du présent arrêté dans un délai maximum de 2 ans, sauf mention particulière précisée aux articles concernés.

Les dispositions du présent arrêté demeurent applicables tant que le captage participe à l'approvisionnement de la collectivité dans les conditions fixées par celui-ci.

#### ARTICLE 16 : Notifications et publicité de l'arrêté

Le présent arrêté est transmis au demandeur en vue de la mise en œuvre des dispositions de cet arrêté. Il est notifié **dans le délai d'un mois**, par les soins du SMAEP de Sens Nord-Est / Sources des Salles, aux propriétaires ou ayant droits des parcelles concernées par le périmètre de protection rapprochée.

Il doit être, sans délai :

- mis à disposition du public,
- affiché dans les mairies concernées pendant **une durée d'un mois**.

Par ailleurs, il doit être inséré dans les documents d'urbanisme dont la mise à jour doit être effective **dans un délai maximum de 3 mois** après la date de signature de Monsieur le Préfet.

Le procès verbal de l'accomplissement des formalités d'affichage est dressé par les soins du SMAEP de Sens Nord-Est / Sources des Salles.

Un extrait de cet arrêté est inséré, par les soins du Préfet et aux frais du bénéficiaire de l'autorisation, dans deux journaux locaux et régionaux.

Le maître d'ouvrage transmet à l'Agence Régionale de Santé dans **un délai de 6 mois** après la date de la signature de Monsieur le Préfet, une note sur l'accomplissement des formalités concernant la notification aux propriétaires des parcelles concernées par le périmètre de protection rapprochée, l'insertion de l'arrêté dans les documents d'urbanisme.

#### ARTICLE 17 : Sanctions applicables en cas de non-respect des dispositions figurant dans le présent arrêté

En application de l'article L.1324-3 du Code de la santé publique, le fait de ne pas se conformer aux dispositions des actes portant déclaration d'utilité publique est puni d'un an d'emprisonnement et de 15 000 € d'amende.

En application de l'article L.1324-4 du Code de la santé publique le fait de dégrader des ouvrages publics destinés à recevoir ou à conduire des eaux d'alimentation, de laisser introduire des matières susceptibles de nuire à la salubrité dans l'eau de source, des fontaines, des puits, des citernes, des conduites, des aqueducs, des réservoirs d'eau servant à l'alimentation publique est puni de trois ans d'emprisonnement et de 45 000 € d'amende.

En application de l'article R 216-12 du code de l'environnement, est puni de l'amende prévue pour la contravention de la 5e classe le fait de réaliser un ouvrage, une installation, des travaux ou d'exercer une activité soumis à autorisation ou à déclaration sans se conformer au projet figurant dans le dossier déposé par le pétitionnaire ou le déclarant, au vu duquel la demande a été autorisée ou le récépissé délivré ainsi que le fait de ne pas prendre les mesures correctives ou compensatoires prévues par ce projet.

#### ARTICLE 18 : Mesures exécutoires

La Secrétaire générale de la préfecture, le Président du Syndicat Mixte d'Adduction en Eau Potable de Sens Nord-Est / Sources des Salles, le Maire de SORMERY, le Directeur Général de l'Agence Régionale de Santé sont chargés, chacun en ce qui le concerne, de l'exécution du présent arrêté qui sera publié au recueil des actes administratifs de la préfecture de l'Yonne, et dont une copie sera tenue à la disposition du public dans chaque mairie intéressée. Un exemplaire du présent arrêté sera adressé :

- au Directeur Départemental des Territoires,
- au Directeur Départemental de la Cohésion Sociale et de la Protection des Populations,
- au Directeur Régional de l'Environnement, de l'Aménagement et du Logement de Bourgogne-Franche-Comté,
- au Président du Conseil départemental de l'Yonne.

22 JAN. 2018

Auxerre, le

Pour le Préfet et par délégation,  
La Sous-Préfète,  
Secrétaire générale,



Françoise FUGIER

*Délais et voies de recours ci-après en annexe*



## DÉLAIS ET VOIES DE RECOURS

*Le présent arrêté peut être déféré au Tribunal administratif de Dijon (22, rue d'Assas – 21000 DIJON) :*

- *en ce qui concerne la déclaration d'utilité publique, par toute personne ayant intérêt à agir, dans un délai de deux mois à compter de son affichage ;*
- *en ce qui concerne les servitudes d'utilité publique, par les propriétaires concernés, dans un délai de deux mois à compter de sa notification ;*
- *en ce qui concerne l'autorisation délivrée au titre du code de l'environnement (art-L.214-1 à L.214-6, L.214-8, L.215-13) :*
  - *par le bénéficiaire, dans un délai de deux mois à compter de sa notification,*
  - *par les tiers, dans un délai d'un an à compter de la publication ou de l'affichage de l'arrêté, ce délai étant le cas échéant prolongé jusqu'à la fin d'une période de 6 mois suivant la mise en activité de l'installation.*

*Toute personne peut également saisir, dans un délai de deux mois à compter de la notification ou de la publication du présent arrêté :*

- *Préfet de l'Yonne d'un recours gracieux,*
- *les Ministres chargés de la santé et de l'environnement d'un recours hiérarchique.*

*L'absence de réponse au terme d'un délai de deux mois vaut rejet implicite. Un recours contentieux peut alors être déposé auprès du tribunal administratif de DIJON, 22 rue d'Assas dans le délai de deux mois à compter de la date du rejet implicite ou à compter de la date de réponse explicite de l'administration.*

## ANNEXE I :

### **Servitudes instituées dans les périmètres de protection immédiate**

Le périmètre de protection immédiate doit être entièrement clôturé, à l'aide d'un grillage rigide de 2 m minimum de hauteur et fermé par un portail sécurisé (fermeture par un cadenas). La clôture doit être à une distance minimale de 5 m de l'axe de la bâche de reprise.

Le stationnement de tout véhicule doit être effectué à l'extérieur de ce périmètre.

Le périmètre de protection immédiate est à maintenir en herbe avec des moyens exclusivement mécaniques. L'entretien de la végétation ne doit pas utiliser de produits chimiques. Les produits de débroussaillage sont à évacuer en dehors du périmètre de protection rapprochée.

A l'intérieur de ce périmètre, sont interdits tous dépôts, installations ou activités autres que ceux strictement nécessaires à l'exploitation du point d'eau.

Les tampons de visite de la galerie doivent être étanches et conçus pour éviter tout ruissellement et toute souillure provenant de la surface du sol.



## ANNEXE II :

### Servitudes instituées dans le périmètre de protection rapprochée

#### Les activités suivantes sont interdites à l'intérieur de ce périmètre :

##### *Les travaux souterrains :*

##### - **La création de puits et forages**

Seul le SMAEP de Sens Nord-Est / Sources des Salles, en cas de nécessité, peut engager des travaux d'amélioration des conditions d'exploitation du captage. Tout autre nouveau puits ou forage est interdit.

Les puits existants sont à recenser et

- soit à neutraliser dans les règles de l'art (par exemple : graviers au niveau de la formation aquifère, bouchon d'argile au toit, ciment jusqu'au niveau de la terre végétale, recépage de la tête) ;
- soit à conserver : les têtes des puits sont alors à sécuriser à l'aide d'un capot muni d'un cadenas pour éviter toute infiltration. Tout nouveau forage privé est interdit.

##### - **Les sondages géotechniques**

Ces interventions sont interdites à moins d'être considérées dans le cadre d'un projet d'intérêt général porté par une collectivité ou un service de l'Etat, et confié à des entreprises compétentes, informées de la présence du captage de la source de « la Tuilerie » à Sormery. Dans ce cas, l'autorité sanitaire sollicitera l'avis d'un hydrogéologue agréé.

##### - **L'ouverture et l'exploitation de carrières, les terrassements profonds (>2 m)**

Aucun projet d'extraction de matériaux n'est autorisé dans cette zone.

Les effondrements naturels de sol, de dolines, de pertes, susceptibles de favoriser l'infiltration des eaux de ruissellement doivent faire l'objet d'un recensement. Les nouveaux effondrements repérés sont à déclarer en mairie. Ces effondrements naturels doivent être comblés avec des matériaux inertes.

##### *Les stockages et dépôts :*

- **L'installation de dépôts de produits et matières susceptibles d'altérer la qualité des eaux (déchets domestiques, industriels, agricoles, solides ou liquides)**

Toute installation de nouveaux dépôts de produits et matières susceptibles d'altérer la qualité des eaux (déchets domestiques, industriels, agricoles, solides ou liquides) est interdite. L'interdiction porte sur toutes installations pérennes ou occasionnelles.

La mise en place de nouveaux stockages de produits phytosanitaires est interdite.

En cas de besoins à titre exceptionnel et temporaire, les cuves apportées dans le périmètre de protection doivent être disposées dans des bacs de rétention visibles et d'une capacité égale à celle du stockage.

Les stockages permanents existants nécessaires à proximité des exploitations agricoles sont à vérifier et doivent être sécurisés (par un bac de rétention pour les liquides ou jus d'écoulements).

### ***Les rejets liquides :***

#### **- Les eaux usées**

Les rejets non traités d'eaux usées domestiques ou industrielles sont interdits.

Les contrôles réguliers de bon fonctionnement des assainissements non collectifs, exercés par la collectivité, sont adressés à la délégation territoriale de l'Agence Régionale de Santé.

#### **- Les infiltrations d'eau de ruissellement**

L'infiltration directe des eaux de ruissellement de chaussées est interdite. L'infiltration par le biais de fossés et de noues enherbés est autorisée.

L'infiltration des eaux issues de toitures est autorisée en s'assurant que les puits perdus soient sécurisés pour éviter l'entrée de produits susceptibles d'altérer la qualité des eaux souterraines.

### ***Les épandages agricoles***

L'épandage d'azote organique liquide (boues, jus, lisiers, résidus de l'industrie agroalimentaire...) est interdit dans les limites du périmètre de protection rapprochée. Les parcelles agricoles (et sylvicoles) incluses dans le périmètre de protection rapprochée ne peuvent pas entrer dans un plan d'épandage d'eaux usées d'origine agricole, domestique ou industrielle.

L'utilisation des engrais chimiques est autorisée pour la fertilisation des cultures, en respectant la réglementation en vigueur relative à la fertilisation minérale.

Les produits organiques hygiénisés après compostage sont autorisés.

### ***Les constructions :***

#### **- Les immeubles d'habitation, ou à usage industriel et commercial**

Les nouvelles constructions réservées à ces usages sont interdites en dehors des zones actuellement constructibles dans limites du hameau de la Tuilerie.

#### **- Les constructions à usage agricole**

L'installation de toute nouvelle construction est interdite.

Les bâtiments existants, ainsi que les stockages, ne doivent pas générer d'écoulements et d'infiltrations vers le milieu naturel. Les extensions sont à envisager dans le même cadre.

#### **- Les autres constructions**

Les constructions de campings, de cimetières, de déchèteries, sont interdites.



### *Les activités agricoles :*

#### **- L'abreuvement du bétail**

Les points d'abreuvement du bétail par pompage dans la nappe exploitée par le captage de la Tuilerie sont interdits.

#### **- Le drainage**

Le drainage de nouvelles parcelles agricoles est interdit. Les rejets des drainages existants sont à traiter comme les eaux de ruissellement de chaussées, c'est à dire sans infiltration directe.

#### **- La suppression des prairies permanentes**

La mutation des prairies permanentes vers des surfaces labourées est interdite.

### *Les activités forestières*

#### **- L'exploitation sylvicole**

La suppression des bois et des haies existantes est interdit.

### *Les activités diverses*

#### **- La création de fossés**

La création de fossés est exclue en dehors des fossés liés aux infrastructures routières existantes.

#### **- Les rassemblements et les manifestations**

Le rassemblement même temporaire de communautés nomades est interdit ainsi que l'organisation de manifestations de plein-air (spectacles, événements sportifs). Les rencontres de sports mécaniques sont interdites.

#### **- Le camping et le stationnement de caravanes**

Ces activités sont interdites.

#### **- La création de voies de circulation**

L'aménagement de nouvelles routes et de nouveaux chemins est interdit ; cette interdiction ne s'applique pas aux ouvrages réalisés pour l'utilisation du captage de « la Tuilerie ».

### **Les activités suivantes sont réglementées à l'intérieur de ce périmètre :**

#### *Les travaux souterrains*

#### **- Le curage des fossés**

Le curage des fossés existants est limité aux seuls dépôts terrigènes. Leur recalibrage est à encadrer pour éviter les infiltrations rapides. Ils ne peuvent donc pas être surcreusés.

Les fossés des voiries (départementales et communales) doivent être maintenus enherbés.

La création de collecteurs bétonnés est à accompagner d'un prolongement par un fossé - ou d'une noue - enherbé de longueur suffisante pour atteindre les mêmes objectifs. Les éventuels collecteurs existants sont à traiter de la même manière.

- **Le remblayage de fouilles, carrières, excavations**

Le remblayage est autorisé avec des matériaux naturels ou strictement reconnus inertes.

### *Les stockages et dépôts existants*

- **Les dépôts de produits et matières susceptibles d'altérer la qualité des eaux (déchets domestiques, industriels, agricoles, solides ou liquides)**

Les stockages et dépôts de cette nature existants sont à sécuriser en fonction de leur nature (bacs de rétention, plateformes étanches...).

### *Les canalisations*

La réalisation de tranchées pour le passage de canalisations d'eau potable est autorisée.

La création d'autres types de canalisations dûment autorisées est soumise à une obligation de contrôle régulier de l'étanchéité (au moins une fois tous les 2 ans).

### *Les rejets liquides*

Toutes productions d'effluents sont à stocker puis à diriger par un vidangeur agréé vers une filière de traitement autorisée.

### *Les activités agricoles*

- **Le pacage des animaux**

La stagnation de troupeau ne doit pas entraîner la destruction du couvert végétal et la formation de lisier avec risque d'écoulement de jus.

- **La construction de silos d'aliments**

Les silos destinés à la conservation par voie humide des aliments pour animaux sont à aménager pour recueillir l'ensemble des écoulements et pour garantir leur évacuation sans risque pour la qualité des eaux souterraines.

- **Le traitement des cultures et l'utilisation de produits phytosanitaires**

Les produits phytosanitaires et tout autre pesticide non agricole doivent être utilisés conformément aux dispositions prévues dans leur autorisation de mise sur le marché.

### *Les activités forestières*

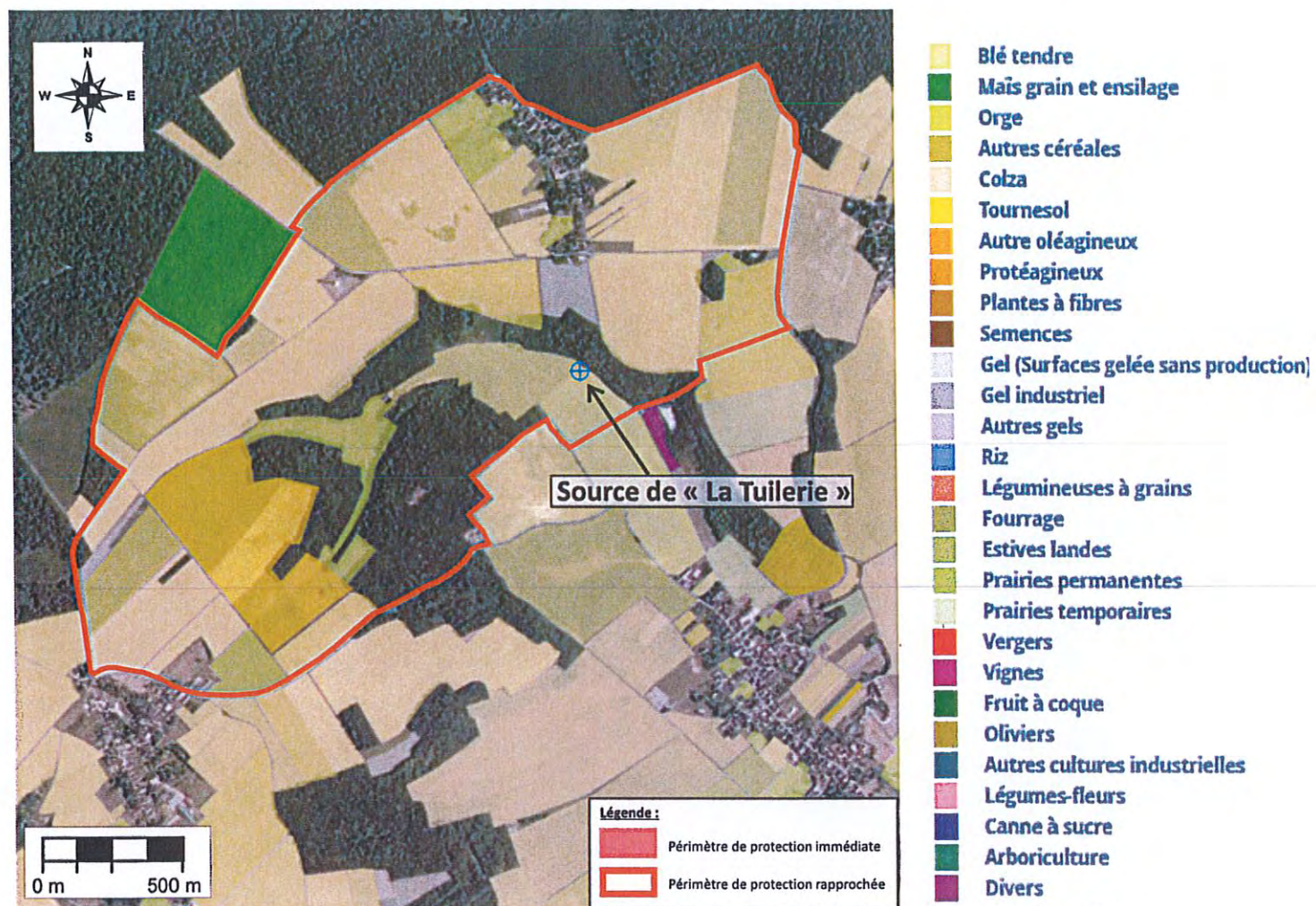
- **L'exploitation sylvicole**

Les éventuelles places de stockage de bois avec traitement, de parcage du matériel d'exploitation et de retournement des engins, utiles à l'exploitation de la forêt, doivent être aménagées en dehors des limites du périmètre de protection rapprochée.



# ANNEXE III :

## Occupation du sol en périmètres de protection



## **ANNEXE IV : plans et documents parcellaires**

# Plan des périmètres de protection







COMMUNE DE SORMERY

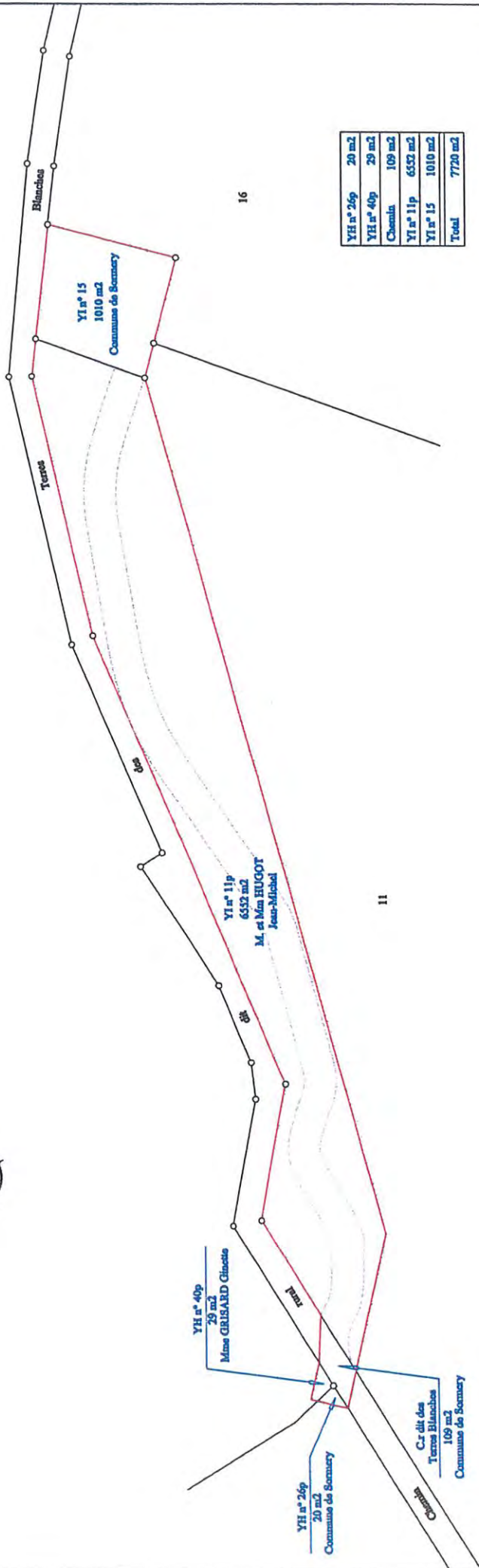
LIEUDIT " les Terres Blanches "

SECTION YH et YI

PERIMETRE DE PROTECTION IMMEDIAT

CAPTAGE DE LA TUILERIE

ECHELLE DE 1/1000



YH n° 26p	20 m <sup>2</sup>
YH n° 40p	29 m <sup>2</sup>
Chemin	109 m <sup>2</sup>
YI n° 11p	6532 m <sup>2</sup>
YI n° 15	1010 m <sup>2</sup>
Total	7720 m <sup>2</sup>



Cabinet REVELLAT Daniel  
Géomètre-Expert D.P.I.G.  
45, rue Paul Bert  
89190 - VILLENEUVE L'ARCHEVEQUE  
Tel 03.86.86.76.06 Fax 03.86.98.64.19  
Email : daniel.revelat@sormery.fr

---

# État parcellaire

N° d'ordre au plan parcellaire	Périmètre	Superficie totale de la parcelle (ha a.ca)	Superficie incluse en périmètre de protection	Nature du bien	Lieu-dit	Nom	Adresse	Code postal	Ville
<b>SORMERY, SECTION F</b>									
281	Rapproché	0 11 50	0 11 50	Indivision	Les Sablons	M. DAUPHIN Guy Victor	14 Rue Janson	89570	SORMERY
57	Rapproché	0 22 95	0 22 95	Indivision	Puits du Vieux Four	M. CHALLANCIN Jacques	LE FAYS - 2 Route de la Forêt d'Othe	89570	TURNY
57	Rapproché	0 22 95	0 22 95	Indivision	Puits du Vieux Four	Mme CHALLANCIN Michèle Andrée Thérèse née VESCHAMBBE	LE FAYS - 2 Route de la Forêt d'Othe	89570	TURNY
59	Rapproché	0 36 50	0 36 50	Propriétaire	Puits du Vieux Four	M. DUPOUX Georges Pierre	19 Rue de la Forêt (La Tuilerie)	89570	SORMERY
60	Rapproché	0 22 95	0 22 95	Indivision	Puits du Vieux Four	M. CHALLANCIN Jacques	LE FAYS - 2 Route de la Forêt d'Othe	89570	TURNY
60	Rapproché	0 22 95	0 22 95	Indivision	Puits du Vieux Four	Mme CHALLANCIN Michèle Andrée Thérèse née VESCHAMBBE	LE FAYS - 2 Route de la Forêt d'Othe	89570	TURNY
61	Rapproché	0 36 30	0 36 30	Propriétaire	Puits du Vieux Four	M. COLLOT Georges Albert	Dépôt SNCF - Place de la Gare de la Bannardie	13004	MARSEILLE
62	Rapproché	0 05 75	0 05 75	Usufruitier	Puits du Vieux Four	M. FOURREY Christian Gabriel	1 Route de Sormery	89210	VENIZY
62	Rapproché	0 05 75	0 05 75	Nu-Propriétaire	Puits du Vieux Four	Mme THERIAL Odile Renée Germaine née FOURBREY	4 Rue de l'Hopital	89210	VENIZY
64	Rapproché	0 17 25	0 17 25	Indivision	Puits du Vieux Four	M. CHALLANCIN Jacques	LE FAYS - 2 Route de la Forêt d'Othe	89570	TURNY
64	Rapproché	0 17 25	0 17 25	Indivision	Puits du Vieux Four	Mme CHALLANCIN Michèle Andrée Thérèse née VESCHAMBBE	LE FAYS - 2 Route de la Forêt d'Othe	89570	TURNY
65	Rapproché	0 20 20	0 20 20	Propriétaire	Puits du Vieux Four	Mme VARET Raymonde Lucie née NIVLET	La Sapinière - 392 Rue de la Mairie	10130	AUXON
66	Rapproché	0 20 10	0 20 10	Indivision	Puits du Vieux Four	M. CHALLANCIN Jacques	LE FAYS - 2 Route de la Forêt d'Othe	89570	TURNY
66	Rapproché	0 20 10	0 20 10	Indivision	Puits du Vieux Four	Mme CHALLANCIN Michèle Andrée Thérèse née VESCHAMBBE	LE FAYS - 2 Route de la Forêt d'Othe	89570	TURNY
67	Rapproché	0 11 50	0 11 50	Indivision	Puits du Vieux Four	M. CHALLANCIN Jacques	LE FAYS - 2 Route de la Forêt d'Othe	89570	TURNY
67	Rapproché	0 11 50	0 11 50	Indivision	Puits du Vieux Four	Mme CHALLANCIN Michèle Andrée Thérèse née VESCHAMBBE	LE FAYS - 2 Route de la Forêt d'Othe	89570	TURNY
68	Rapproché	0 11 50	0 11 50	Usufruitier	Puits du Vieux Four	M. FOURREY Christian Gabriel	1 Route de Sormery	89210	VENIZY
68	Rapproché	0 11 50	0 11 50	Nu-Propriétaire	Puits du Vieux Four	Mme THERIAL Odile Renée Germaine née FOURBREY	4 Rue de l'Hopital	89210	VENIZY
69	Rapproché	0 11 75	0 11 75	Indivision	Puits du Vieux Four	M. CHALLANCIN Jacques	LE FAYS - 2 Route de la Forêt d'Othe	89570	TURNY
69	Rapproché	0 11 75	0 11 75	Indivision	Puits du Vieux Four	Mme CHALLANCIN Michèle Andrée Thérèse née VESCHAMBBE	LE FAYS - 2 Route de la Forêt d'Othe	89570	TURNY
70	Rapproché	0 11 75	0 11 75	Indivision	Puits du Vieux Four	M. CHALLANCIN Jacques	LE FAYS - 2 Route de la Forêt d'Othe	89570	TURNY
70	Rapproché	0 11 75	0 11 75	Indivision	Puits du Vieux Four	Mme CHALLANCIN Michèle Andrée Thérèse née VESCHAMBBE	LE FAYS - 2 Route de la Forêt d'Othe	89570	TURNY
71	Rapproché	0 24 50	0 24 50	Indivision	Puits du Vieux Four	M. CHALLANCIN Jacques	LE FAYS - 2 Route de la Forêt d'Othe	89570	TURNY
71	Rapproché	0 24 50	0 24 50	Indivision	Puits du Vieux Four	Mme CHALLANCIN Michèle Andrée Thérèse née VESCHAMBBE	LE FAYS - 2 Route de la Forêt d'Othe	89570	TURNY
72	Rapproché	0 23 50	0 23 50	Indivision	Puits du Vieux Four	M. FAYADAT Marius	14 Boulevard du Nord	89300	JOIGNY
72	Rapproché	0 23 50	0 23 50	Indivision	Puits du Vieux Four	M. FAYADAT Henri	16 Avenue de Sully	89300	JOIGNY
73	Rapproché	0 47 30	0 47 30	Indivision	Puits du Vieux Four	M. DUPRE Laurent Pierre	3 Rue des Prés	89570	SORMERY
73	Rapproché	0 47 30	0 47 30	Indivision	Puits du Vieux Four	Mme RAMON Béatrice Madeleine Alice née DUPRE	COURCELLES - 5 Rue Achille Beaujeu	89570	NEUVY SAUTOUR
73	Rapproché	0 47 30	0 47 30	Indivision	Puits du Vieux Four	M. DUPRE Gérard Jules René	3 Rue de la Ferme	89570	SORMERY
73	Rapproché	0 47 30	0 47 30	Indivision	Puits du Vieux Four	Mme MALTAVERNE Lydie Julia Adèle née DUPRE	4 Rue Neuve	89570	SORMERY
73	Rapproché	0 47 30	0 47 30	Indivision	Puits du Vieux Four	Mme BRETET Marie-Ange Gabrielle Christiane née DUPRE	8 Rue des Riots	10320	ST JEAN DE BONNEVAL
73	Rapproché	0 47 30	0 47 30	Indivision	Puits du Vieux Four	Melle DUPRE Alice Cécile Française	41 Rue Janson	89570	SORMERY



74	Rapproché	0 25 60	0 25 60	0 25 60	Indivision	Puits du Vieux Four	M. CHALLANCIN Jacques	LE FAYS - 2 Route de la Forêt d'Othe	89570	TURNY
74	Rapproché	0 25 60	0 25 60	0 25 60	Indivision	Puits du Vieux Four	Mme CHALLANCIN Michèle Andrée Thérèse née VESCHAMBBRE	LE FAYS - 2 Route de la Forêt d'Othe	89570	TURNY
75	Rapproché	0 12 75	0 12 75	0 12 75	Indivision	Puits du Vieux Four	M. CHALLANCIN Jacques	LE FAYS - 2 Route de la Forêt d'Othe	89570	TURNY
75	Rapproché	0 12 75	0 12 75	0 12 75	Indivision	Puits du Vieux Four	Mme CHALLANCIN Michèle Andrée Thérèse née VESCHAMBBRE	LE FAYS - 2 Route de la Forêt d'Othe	89570	TURNY
76	Rapproché	0 02 70	0 02 70	0 02 70	Propriétaire	Puits du Vieux Four	M. DUPOUX Georges Pierre	19 Rue de la Forêt (La Tuilerie)	89570	SORMERY
77	Rapproché	0 05 25	0 05 25	0 05 25	Propriétaire	Puits du Vieux Four	M. GRIZARD Joffrey	45 Avenue Leonard de Vinci	92400	COURBEVOIE
78	Rapproché	0 11 50	0 11 50	0 11 50	Indivision	Puits du Vieux Four	M. CHALLANCIN Jacques	LE FAYS - 2 Route de la Forêt d'Othe	89570	TURNY
78	Rapproché	0 11 50	0 11 50	0 11 50	Indivision	Puits du Vieux Four	Mme CHALLANCIN Michèle Andrée Thérèse née VESCHAMBBRE	LE FAYS - 2 Route de la Forêt d'Othe	89570	TURNY
79	Rapproché	0 05 92	0 05 92	0 05 92	Indivision	Puits du Vieux Four	M. SANTANDREU Pierre Fernand Gaston	26 Rue Dilo	89600	SAINT FLORENTIN
79	Rapproché	0 05 92	0 05 92	0 05 92	Indivision	Puits du Vieux Four	Mme SANTANDREU Gisèle Henriette née BEZANCON	LE FAYS 33 Route de la Forêt d'Othe	89570	TURNY
80	Rapproché	0 05 98	0 05 98	0 05 98	Propriétaire	Puits du Vieux Four	Mme DELATTRE Myriam Maria Germaine née WESSE	99 Chemin des Conduits	62610	BREMES
81	Rapproché	0 11 80	0 11 80	0 11 80	Indivision	Puits du Vieux Four	M. CHALLANCIN Jacques	LE FAYS - 2 Route de la Forêt d'Othe	89570	TURNY
81	Rapproché	0 11 80	0 11 80	0 11 80	Indivision	Puits du Vieux Four	Mme CHALLANCIN Michèle Andrée Thérèse née VESCHAMBBRE	LE FAYS - 2 Route de la Forêt d'Othe	89570	TURNY
82	Rapproché	0 25 97	0 25 97	0 25 97	Usufruitier	Puits du Vieux Four	M. BUISSON Marcel Camille	39 Route de Troyes	89570	NEUVY SAUTOUR
82	Rapproché	0 25 97	0 25 97	0 25 97	Indivision	Puits du Vieux Four	Mme SIMON Claudine Josiane née BUISSON	20 Rue des Commottes	10260	FOUCHERES
82	Rapproché	0 25 97	0 25 97	0 25 97	Indivision	Puits du Vieux Four	M. BUISSON Didier Sylvain	Cdex 144 - 23 Rue du Brocey	38920	CHOLLES
82	Rapproché	0 25 97	0 25 97	0 25 97	Indivision	Puits du Vieux Four	Melle BUISSON Pascale Dominique	40 Boulevard Jules Guesdè - Esc. C Sud	10000	TROYES
83	Rapproché	0 15 75	0 15 75	0 15 75	Propriétaire	Puits du Vieux Four	M. DUPRE Gérard Jules René	3 Rue de la Ferme	89570	SORMERY
84	Rapproché	0 29 50	0 29 50	0 29 50	Propriétaire	Puits du Vieux Four	M. DUPOUX Georges Pierre	19 Rue de la Forêt (La Tuilerie)	89570	SORMERY
85	Rapproché	0 19 28	0 19 28	0 19 28	Indivision	Puits du Vieux Four	M. CHALLANCIN Jacques	LE FAYS - 2 Route de la Forêt d'Othe	89570	TURNY
85	Rapproché	0 19 28	0 19 28	0 19 28	Indivision	Puits du Vieux Four	Mme CHALLANCIN Michèle Andrée Thérèse née VESCHAMBBRE	LE FAYS - 2 Route de la Forêt d'Othe	89570	TURNY
86	Rapproché	0 31 10	0 31 10	0 31 10	Indivision	Puits du Vieux Four	M. CHALLANCIN Jacques	LE FAYS - 2 Route de la Forêt d'Othe	89570	TURNY
86	Rapproché	0 31 10	0 31 10	0 31 10	Indivision	Puits du Vieux Four	Mme CHALLANCIN Michèle Andrée Thérèse née VESCHAMBBRE	LE FAYS - 2 Route de la Forêt d'Othe	89570	TURNY
148	Rapproché	0 28 20	0 28 20	0 28 20	Indivision	Les Pièces	M. CHALLANCIN Jacques	LE FAYS - 2 Route de la Forêt d'Othe	89570	TURNY
148	Rapproché	0 28 20	0 28 20	0 28 20	Indivision	Les Pièces	Mme CHALLANCIN Michèle Andrée Thérèse née VESCHAMBBRE	LE FAYS - 2 Route de la Forêt d'Othe	89570	TURNY
149	Rapproché	0 26 90	0 26 90	0 26 90	Indivision	Les Pièces	M. CHALLANCIN Jacques	LE FAYS - 2 Route de la Forêt d'Othe	89570	TURNY
149	Rapproché	0 26 90	0 26 90	0 26 90	Indivision	Les Pièces	Mme CHALLANCIN Michèle Andrée Thérèse née VESCHAMBBRE	LE FAYS - 2 Route de la Forêt d'Othe	89570	TURNY
150	Rapproché	0 20 32	0 20 32	0 20 32	Indivision	Les Vallées	M. CHALLANCIN Jacques	LE FAYS - 2 Route de la Forêt d'Othe	89570	TURNY
150	Rapproché	0 20 32	0 20 32	0 20 32	Indivision	Les Vallées	Mme CHALLANCIN Michèle Andrée Thérèse née VESCHAMBBRE	LE FAYS - 2 Route de la Forêt d'Othe	89570	TURNY
151	Rapproché	0 05 00	0 05 00	0 05 00	Indivision	Les Vallées	M. CHALLANCIN Jacques	LE FAYS - 2 Route de la Forêt d'Othe	89570	TURNY
151	Rapproché	0 05 00	0 05 00	0 05 00	Indivision	Les Vallées	Mme CHALLANCIN Michèle Andrée Thérèse née VESCHAMBBRE	LE FAYS - 2 Route de la Forêt d'Othe	89570	TURNY
152	Rapproché	0 10 27	0 10 27	0 10 27	Indivision	Les Vallées	M. MIGNOT Edouard Albert	2 Rue Guillot	89570	SORMERY
152	Rapproché	0 10 27	0 10 27	0 10 27	Nu-Propriétaire	Les Vallées	M. MODOLO Benoit Edouard François	2 Rue Gabriel Guillot	89570	NEUVY SAUTOUR
152	Rapproché	0 10 27	0 10 27	0 10 27	Indivision	Les Vallées	Mme MIGNOT Josette Léone Alphonsine née HYNOT	2 Rue Guillot	89570	SORMERY



153	Rapproché	0 04 70	0 04 70	Indivision	Les Vallées	M. MIGNOT Edouard Albert	2, Rue Guillot	89570	SORMERY
153	Rapproché	0 04 70	0 04 70	Nu-Propriétaire	Les Vallées	M. MODOLO Benoit Edouard François	2 Rue Gabriel Guillot	89570	NEUVY SAUTOUR
153	Rapproché	0 04 70	0 04 70	Indivision	Les Vallées	Mme MIGNOT Josette Léone Alphonsine née HYNDOT	2 Rue Guillot	89570	SORMERY
154	Rapproché	0 20 32	0 20 32	Propriétaire	Les Vallées	Mime VARET Raymonde Lucie née NIVELET	La Sapinière - 392 Rue de la Mairie	10130	AUXON
155	Rapproché	0 21 80	0 21 80	Indivision	Les Vallées	M. CHALLANCIN Jacques	LE FAYS - 2 Route de la Forêt d'Othe	89570	TURNY
155	Rapproché	0 21 80	0 21 80	Indivision	Les Vallées	Mime CHALLANCIN Michèle Andrée Thérèse née VESCHAMBRE	LE FAYS - 2 Route de la Forêt d'Othe	89570	TURNY
156	Rapproché	0 22 70	0 22 70	Indivision	Les Vallées	M. CHALLANCIN Jacques	LE FAYS - 2 Route de la Forêt d'Othe	89570	TURNY
156	Rapproché	0 22 70	0 22 70	Indivision	Les Vallées	Mime CHALLANCIN Michèle Andrée Thérèse née VESCHAMBRE	LE FAYS - 2 Route de la Forêt d'Othe	89570	TURNY
157	Rapproché	0 08 30	0 08 30	Usufruitier	Les Vallées	Mime VARET Raymonde Lucie née NIVELET	La Sapinière - 392 Rue de la Mairie	10130	AUXON
157	Rapproché	0 08 30	0 08 30	Indivision	Les Vallées	M. VARET Yvon Henri	KERVERH	56690	LANDEVANT
157	Rapproché	0 08 30	0 08 30	Indivision	Les Vallées	Mime VILLETTE Claude Raymonde née VARET	8 Route de la Chappe	89570	NEUVY SAUTOUR
157	Rapproché	0 08 30	0 08 30	Indivision	Les Vallées	M. VILLETTE Jacques Gérard Julien	8 Route de la Chappe	89570	NEUVY SAUTOUR
157	Rapproché	0 08 30	0 08 30	Indivision	Les Vallées	M. VARET Gilles Gaston	VILLIERS	89570	SOUMAINTRAIN
157	Rapproché	0 08 30	0 08 30	Indivision	Les Vallées	M. VARET Sylvain Guy	2 Rue du Grand Verger	89600	GERMIGNY
158	Rapproché	0 10 20	0 10 20	Propriétaire	Les Vallées	M. KIRCHENER		89770	CHAILLEY
159	Rapproché	0 37 30	0 37 30	Propriétaire	Les Vallées	M. GRIZARD Joffrey	45 Avenue Leonard de Vinci	92400	COURBEVOIE
160	Rapproché	0 65 30	0 65 30	Indivision	Les Vallées	M. CHALLANCIN Jacques	LE FAYS - 2 Route de la Forêt d'Othe	89570	TURNY
160	Rapproché	0 65 30	0 65 30	Indivision	Les Vallées	Mime CHALLANCIN Michèle Andrée Thérèse née VESCHAMBRE	LE FAYS - 2 Route de la Forêt d'Othe	89570	TURNY
161	Rapproché	0 08 60	0 08 60	Propriétaire	Les Vallées	M. GRIZARD Joffrey	45 Avenue Leonard de Vinci	92400	COURBEVOIE
162	Rapproché	0 17 20	0 17 20	Indivision	Les Vallées	M. CHALLANCIN Jacques	LE FAYS - 2 Route de la Forêt d'Othe	89570	TURNY
162	Rapproché	0 17 20	0 17 20	Indivision	Les Vallées	Mime CHALLANCIN Michèle Andrée Thérèse née VESCHAMBRE	LE FAYS - 2 Route de la Forêt d'Othe	89570	TURNY
163	Rapproché	0 21 10	0 21 10	Indivision	Les Vallées	M. CHALLANCIN Jacques	LE FAYS - 2 Route de la Forêt d'Othe	89570	TURNY
163	Rapproché	0 21 10	0 21 10	Indivision	Les Vallées	Mime CHALLANCIN Michèle Andrée Thérèse née VESCHAMBRE	LE FAYS - 2 Route de la Forêt d'Othe	89570	TURNY
164	Rapproché	0 35 50	0 35 50	Propriétaire	Les Vallées	Mime BONNEFOY Suzanne née BEAUFILS	4 Rue du Maréchal Lyautey	10300	SAINTE SAVINE
165	Rapproché	0 20 30	0 20 30	Propriétaire	Les Vallées	M. GRIZARD Joffrey	45 Avenue Leonard de Vinci	92400	COURBEVOIE
166	Rapproché	00 20 30	00 20 30	Propriétaire	Les Vallées	M. MODOLO Benoit Edouard François	2 Rue Gabriel Guillot	89570	NEUVY SAUTOUR
167	Rapproché	0 42 30	0 42 30	Indivision	Les Vallées	M. CHALLANCIN Jacques	LE FAYS - 2 Route de la Forêt d'Othe	89570	TURNY
167	Rapproché	0 42 30	0 42 30	Indivision	Les Vallées	Mime CHALLANCIN Michèle Andrée Thérèse née VESCHAMBRE	LE FAYS - 2 Route de la Forêt d'Othe	89570	TURNY
167	Rapproché	0 42 30	0 42 30	Indivision	Les Vallées	M. CHALLANCIN Jacques	LE FAYS - 2 Route de la Forêt d'Othe	89570	TURNY
167	Rapproché	0 42 30	0 42 30	Indivision	Les Vallées	Mime CHALLANCIN Michèle Andrée Thérèse née VESCHAMBRE	LE FAYS - 2 Route de la Forêt d'Othe	89570	TURNY
168	Rapproché	0 10 20	0 10 20	Indivision	Les Vallées	M. CHALLANCIN Jacques	LE FAYS - 2 Route de la Forêt d'Othe	89570	TURNY
168	Rapproché	0 10 20	0 10 20	Indivision	Les Vallées	Mime CHALLANCIN Michèle Andrée Thérèse née VESCHAMBRE	LE FAYS - 2 Route de la Forêt d'Othe	89570	TURNY
168	Rapproché	0 10 20	0 10 20	Indivision	Les Vallées	M. CHALLANCIN Jacques	LE FAYS - 2 Route de la Forêt d'Othe	89570	TURNY
168	Rapproché	0 10 20	0 10 20	Indivision	Les Vallées	Mime CHALLANCIN Michèle Andrée Thérèse née VESCHAMBRE	LE FAYS - 2 Route de la Forêt d'Othe	89570	TURNY



169	Rapproché	0 10 30	0 10 30	0 10 30	Indivision	Les Vallées	M. CHALLANCIN Jacques	LE FAYS - 2 Route de la Forêt d'Othe	89570	TURNY
169	Rapproché	0 10 30	0 10 30	0 10 30	Indivision	Les Vallées	Mme CHALLANCIN Michèle Andrée Thérèse née VESCHAMBBE	LE FAYS - 2 Route de la Forêt d'Othe	89570	TURNY
169	Rapproché	0 10 30	0 10 30	0 10 30	Indivision	Les Vallées	M. CHALLANCIN Jacques	LE FAYS - 2 Route de la Forêt d'Othe	89570	TURNY
169	Rapproché	0 10 30	0 10 30	0 10 30	Indivision	Les Vallées	Mme CHALLANCIN Michèle Andrée Thérèse née VESCHAMBBE	LE FAYS - 2 Route de la Forêt d'Othe	89570	TURNY
170	Rapproché	0 20 80	0 20 80	0 20 80	Propriétaire	Les Vallées	Mme DELATRE Myriam Maria Germaine née WESSE	99 Chemin des Conduits	62610	BREMES
185	Rapproché	0 12 50	0 12 50	0 12 50	Propriétaire	Les Sablons	Mme HUGONIN Louise Eliane née COULANON	9 Rue de Saumur	95400	ARNOUVILLE
186	Rapproché	0 12 60	0 12 60	0 12 60	Propriétaire	Les Sablons	Mme HUGONIN Louise Eliane née COULANON	9 Rue de Saumur	95400	ARNOUVILLE
187	Rapproché	0 26 80	0 26 80	0 26 80	Propriétaire	Les Sablons	Mme MORIN Josette Henriette Amélie née COULANON	43 Rue de la Haute Charme	10000	TROYES
188	Rapproché	0 13 35	0 13 35	0 13 35	Indivision	Les Sablons	M. MIGNOT Edouard Albert	2 Rue Guillot	89570	SORMERY
188	Rapproché	0 13 35	0 13 35	0 13 35	Nu-Propriétaire	Les Sablons	M. MODOLO Benoit Edouard François	2 Rue Gabriel Guillot	89570	NEUVY SAUTOUR
188	Rapproché	0 13 35	0 13 35	0 13 35	Indivision	Les Sablons	Mme MIGNOT Josette Léone Alphonsine née HYNOT	2 Rue Guillot	89570	SORMERY
189	Rapproché	0 36 00	0 36 00	0 36 00	Indivision	Les Sablons	M. CHALLANCIN Jacques	LE FAYS - 2 Route de la Forêt d'Othe	89570	TURNY
189	Rapproché	0 36 00	0 36 00	0 36 00	Indivision	Les Sablons	Mme CHALLANCIN Michèle Andrée Thérèse née VESCHAMBBE	LE FAYS - 2 Route de la Forêt d'Othe	89570	TURNY
190	Rapproché	0 25 30	0 25 30	0 25 30	Propriétaire	Les Sablons	Mme MORIN Josette Henriette Amélie née COULANON	43 Rue de la Haute Charme	10000	TROYES
191	Rapproché	0 26 30	0 26 30	0 26 30	Propriétaire	Les Sablons	M. MIGNOT Georges Ernest Charles	?	89570	SORMERY
192	Rapproché	0 11 00	0 11 00	0 11 00	Indivision	Les Sablons	Mme HAUTCOLIN Mireille née PESCHEUX	11 Rue de Bretagne	89470	MONETEAU
192	Rapproché	0 11 00	0 11 00	0 11 00	Indivision	Les Sablons	M. PESCHEUX Gérard Roger	L'HOPITAL - 24 Route de St Laurent	89570	TURNY
193	Rapproché	0 11 10	0 11 10	0 11 10	Usufruitier	Les Sablons	Mme HUGOT Jeannine Fernande née CHATELIN	92 Rue Janson	89570	SORMERY
193	Rapproché	0 11 10	0 11 10	0 11 10	Nu-Propriétaire	Les Sablons	M. HUGOT Jean-Michel	90 Rue Janson	89570	SORMERY
194	Rapproché	0 09 80	0 09 80	0 09 80	Indivision	Les Sablons	M. MIGNOT Edouard Albert	2 Rue Guillot	89570	SORMERY
194	Rapproché	0 09 80	0 09 80	0 09 80	Nu-Propriétaire	Les Sablons	M. MODOLO Benoit Edouard François	2 Rue Gabriel Guillot	89570	NEUVY SAUTOUR
194	Rapproché	0 09 80	0 09 80	0 09 80	Indivision	Les Sablons	Mme MIGNOT Josette Léone Alphonsine née HYNOT	2 Rue Guillot	89570	SORMERY
195	Rapproché	0 09 80	0 09 80	0 09 80	Propriétaire	Les Sablons	M. DAMEY André Marius	BOULLAY	89570	NEUVY SAUTOUR
196	Rapproché	0 19 70	0 19 70	0 19 70	Indivision	Les Sablons	M. SANTANDREU Pierre Fernand Gaston	26 Rue Dilo	89600	SAINT FLORENTIN
196	Rapproché	0 19 70	0 19 70	0 19 70	Indivision	Les Sablons	Mme SANTANDREU Gisèle Henriette née BEZANCON	LE FAYS 33 Route de la Forêt d'Othe	89570	TURNY
197	Rapproché	0 09 90	0 09 90	0 09 90	Indivision	Les Sablons	M. SANTANDREU Pierre Fernand Gaston	26 Rue Dilo	89600	SAINT FLORENTIN
197	Rapproché	0 09 90	0 09 90	0 09 90	Indivision	Les Sablons	Mme SANTANDREU Gisèle Henriette née BEZANCON	LE FAYS 33 Route de la Forêt d'Othe	89570	TURNY
198	Rapproché	0 09 90	0 09 90	0 09 90	Propriétaire	Les Sablons	M. GRIZARD Joffrey	45 Avenue Leonard de Vinci	92400	COURBEVOIE
199	Rapproché	0 17 00	0 17 00	0 17 00	Indivision	Les Sablons	M. CHALLANCIN Jacques	LE FAYS - 2 Route de la Forêt d'Othe	89570	TURNY
199	Rapproché	0 17 00	0 17 00	0 17 00	Indivision	Les Sablons	Mme CHALLANCIN Michèle Andrée Thérèse née VESCHAMBBE	LE FAYS - 2 Route de la Forêt d'Othe	89570	TURNY
200	Rapproché	0 25 00	0 25 00	0 25 00	Propriétaire	Les Sablons	Mme BONNEFOY Suzanne née BEAUFILS	4 Rue du Maréchal Lyautey	10300	SAINTE SAVINE
201	Rapproché	0 69 10	0 69 10	0 69 10	Indivision	Les Sablons	M. MIGNOT Edouard Albert	2 Rue Guillot	89570	SORMERY
201	Rapproché	0 69 10	0 69 10	0 69 10	Nu-Propriétaire	Les Sablons	M. MODOLO Benoit Edouard François	2 Rue Gabriel Guillot	89570	NEUVY SAUTOUR
201	Rapproché	0 69 10	0 69 10	0 69 10	Indivision	Les Sablons	Mme MIGNOT Josette Léone Alphonsine née HYNOT	2 Rue Guillot	89570	SORMERY



203	Rapproché	0 20 70	0 20 70	Indivision	Les Sablons	M. MIGNOT Edouard Albert	2 Rue Guillot	89570	SORMERY
203	Rapproché	0 20 70	0 20 70	Nu-Propriétaire	Les Sablons	M. MODOLO Benoit Edouard François	2 Rue Gabriel Guillot	89570	NEUVY SAUTOUR
203	Rapproché	0 20 70	0 20 70	Indivision	Les Sablons	Mme MIGNOT Josette Léone Alphonsine née HYNOT	2 Rue Guillot	89570	SORMERY
204	Rapproché	0 29 78	0 29 78	Indivision	Les Sablons	Mme RONDELET Danielle Raymonde née DELAGNEAU	29 Grande Rue	10140	VENDEUVRE SUR BARSE
204	Rapproché	0 29 78	0 29 78	Indivision	Les Sablons	M. CUSIN Maurice Albert	4 Rue du Petit Coursan	89570	NEUVY SAUTOUR
204	Rapproché	0 29 78	0 29 78	Indivision	Les Sablons	M. DELAGNEAU Michel Henri	49 Route de Tonnerre	89600	GERMIGNY
204	Rapproché	0 29 78	0 29 78	Indivision	Les Sablons	M. DELAGNEAU Max Gaston	8 Place du Prê Botin - Appt. 841	77160	PROVINS
204	Rapproché	0 29 78	0 29 78	Indivision	Les Sablons	M. CARRER Olivier Daniel Louis	LES MIAUX	74440	MORILLON
204	Rapproché	0 29 78	0 29 78	Indivision	Les Sablons	M. CARRER José Francis Jean Michel	18 Rue aux Prêtres	89113	FLEURY LA VALLEE
205	Rapproché	0 19 32	0 19 32	Propriétaire	Les Sablons	Mme VIAULT Germaine Ida née ALEXANDRE	BOULAY FONTAINE	89570	NEUVY SAUTOUR
206	Rapproché	0 10 20	0 10 20	Propriétaire	Les Sablons	M. HANRIOT Robert Maurice	?	89570	NEUVY SAUTOUR
207	Rapproché	0 09 00	0 09 00	Indivision	Les Sablons	Mme DELAGNEAU Lucette Fernande née VIAULT	23 Rue Janson	89570	SORMERY
207	Rapproché	0 09 00	0 09 00	Indivision	Les Sablons	M. DELAGNEAU Raymond Marcel	?	89570	SORMERY
208	Rapproché	0 08 30	0 08 30	Indivision	Les Sablons	Meille LECOMTE Huguette Josette	9 Rue de la Girouette - Appt. 151	13140	MIRAMAS
208	Rapproché	0 08 30	0 08 30	Indivision	Les Sablons	Mme BETTON Bernadette Monique née LECOMTE	52 Rue de Maraye	10130	VOSNON
208	Rapproché	0 08 30	0 08 30	Indivision	Les Sablons	Mme GUINEBERT Christiane Henriette née LECOMTE	54 Rue de Maraye	10130	VOSNON
209	Rapproché	0 24 70	0 24 70	Indivision	Les Sablons	M. CHALLANCIN Jacques	LE FAYS - 2 Route de la Forêt d'Othe	89570	TURNY
209	Rapproché	0 24 70	0 24 70	Indivision	Les Sablons	Mme CHALLANCIN Michèle Andrée Thérèse née VESCHAMBBRE	LE FAYS - 2 Route de la Forêt d'Othe	89570	TURNY
210	Rapproché	0 23 80	0 23 80	Usufruitier	Les Sablons	Mme CHAILLEY Françoise Yvette née GOLIAS	393 Route de Chauchigny	10600	SAVIERES
210	Rapproché	0 23 80	0 23 80	Nu-Propriétaire	Les Sablons	M. CHAILLEY Jean-Louis Aimé Bernard Alfred	4 Avenue Paul Cozanne	77420	CHAMPS SUR MARNE
211	Rapproché	0 31 40	0 31 40	Indivision	Les Sablons	M. CHALLANCIN Jacques	LE FAYS - 2 Route de la Forêt d'Othe	89570	TURNY
211	Rapproché	0 31 40	0 31 40	Indivision	Les Sablons	Mme CHALLANCIN Michèle Andrée Thérèse née VESCHAMBBRE	LE FAYS - 2 Route de la Forêt d'Othe	89570	TURNY
212	Rapproché	0 12 60	0 12 60	Indivision	Les Sablons	M. CHALLANCIN Jacques	LE FAYS - 2 Route de la Forêt d'Othe	89570	TURNY
212	Rapproché	0 12 60	0 12 60	Indivision	Les Sablons	Mme CHALLANCIN Michèle Andrée Thérèse née VESCHAMBBRE	LE FAYS - 2 Route de la Forêt d'Othe	89570	TURNY
213	Rapproché	0 22 30	0 22 30	Propriétaire	Les Sablons	Mme HUGOT Jacqueline Paulette Denise née MICHAULT	35 Rue Janson	89570	SORMERY
214	Rapproché	0 09 80	0 09 80	Propriétaire	Les Sablons	Mme MIGNOT Germaine Albertine Georgette née LORNE	Long Séjour Les Jumeriaux	89700	TONNERRE
215	Rapproché	0 15 90	0 15 90	Indivision	Les Sablons	M. CHALLANCIN Jacques	LE FAYS - 2 Route de la Forêt d'Othe	89570	TURNY
215	Rapproché	0 15 90	0 15 90	Indivision	Les Sablons	Mme CHALLANCIN Michèle Andrée Thérèse née VESCHAMBBRE	LE FAYS - 2 Route de la Forêt d'Othe	89570	TURNY
216	Rapproché	0 08 00	0 08 00	Usufruitier	Les Sablons	Mme HERMOSA Eugénie Denise née METRY	25 Rue Janson	89570	SORMERY
216	Rapproché	0 08 00	0 08 00	Nu-Propriétaire	Les Sablons	Mme GRISON Françoise Edith née HERMOSA	LES HURPEAUX	89570	SORMERY
217	Rapproché	0 08 00	0 08 00	Indivision	Les Sablons	M. JOSSIER René Emile	11 B Avenue de la Division Leclerc - Appt. 143	92160	ANTONY
217	Rapproché	0 08 00	0 08 00	Indivision	Les Sablons	Mme JOSSIER Ghislaine Marie Joséphine née LOMBARDO	11 B Avenue de la Division Leclerc - Appt. 143	92160	ANTONY
218	Rapproché	0 22 90	0 22 90	Indivision	Les Sablons	M. JOSSIER René Emile	11 B Avenue de la Division Leclerc - Appt. 143	92160	ANTONY
218	Rapproché	0 22 90	0 22 90	Indivision	Les Sablons	Mme JOSSIER Ghislaine Marie Joséphine née LOMBARDO	11 B Avenue de la Division Leclerc - Appt. 143	92160	ANTONY



219	Rapproché	0 10 80	0 10 80	Propriétaire	Les Sablons	Mme HUGOT Jacqueline Paulette Denise née MICHAUT	35 Rue Janson	89570	SORMERY
220	Rapproché	0 24 80	0 24 80	Propriétaire	Les Sablons	Mme GARRIGOU Claude Louis	16 Rue des Ursulines	92200	SAINT DENIS
221	Rapproché	0 24 90	0 24 90	Propriétaire	Les Sablons	Mme MIGNOT Germaine Albertine Georgette née LORNE	Long Séjour Les Jumeaux	89700	TONNERRE
222	Rapproché	0 22 10	0 22 10	Propriétaire	Les Sablons	Mme CHOSSEMIER Pierrette Mireille née HABERT	4 avenue Roger Salengro	10600	LA CHAPELLE SAINT LUC
223	Rapproché	0 22 10	0 22 10	Propriétaire	Les Sablons	M. BEZANCON Alphonse	Les Vignes des Obus	89770	CHAILLEY
224	Rapproché	0 87 02	0 87 02	Propriétaire	Les Sablons	M. MODOLO Benoit Edouard François	2 Rue Gabriel Guillot	89570	NEUVY SAUTOUR
225	Rapproché	0 49 38	0 49 38	Propriétaire	Les Sablons	M. MODOLO Benoit Edouard François	2 Rue Gabriel Guillot	89570	NEUVY SAUTOUR
226	Rapproché	0 18 10	0 18 10	Indivision	Les Sablons	M. DUPRE Gérard Jules René	3 Rue de la Ferme	89570	SORMERY
226	Rapproché	0 18 10	0 18 10	Indivision	Les Sablons	Mme MALTAVERNE Lydie Julia Adèle née DUPRE	4 Rue Neuve	89570	SORMERY
226	Rapproché	0 18 10	0 18 10	Indivision	Les Sablons	Mme BRÉLET Marie-Ange Gabrielle Christiane née DUPRE	8 Rue des Riots	10320	ST JEAN DE BONNEVAL
226	Rapproché	0 18 10	0 18 10	Indivision	Les Sablons	Melle DUPRE Alice Cécile Française	41 Rue Janson	89570	SORMERY
226	Rapproché	0 18 10	0 18 10	Indivision	Les Sablons	Mme RAMON Bastica Madeline Alice née DUPRE	COURCELLES - 5 Rue Achille Beaupain	89570	NEUVY SAUTOUR
226	Rapproché	0 18 10	0 18 10	Usufruitier	Les Sablons	M. DUPRE Pierre René	3 Rue de la Ferme	89570	SORMERY
227	Rapproché	0 23 00	0 23 00	Indivision	Les Sablons	M. DAUPHIN Guy Victor	14 Rue Janson	89570	SORMERY
227	Rapproché	0 23 00	0 23 00	Indivision	Les Sablons	Mme DAUPHIN Chantal Magdeleine Berthe née DUBOIS	14 Rue Janson	89570	SORMERY
228	Rapproché	0 10 00	0 10 00	Indivision	Les Sablons	M. DAUPHIN Guy Victor	14 Rue Janson	89570	SORMERY
228	Rapproché	0 10 00	0 10 00	Indivision	Les Sablons	Mme DAUPHIN Chantal Magdeleine Berthe née DUBOIS	14 Rue Janson	89570	SORMERY
229	Rapproché	0 11 20	0 11 20	Propriétaire	Les Sablons	M. BERTHELIN Jacques Raymond	32 Avenue de Brabois	54600	VILLIERS LES NANCY
230	Rapproché	0 10 89	0 10 89	Indivision	Les Sablons	M. JOSSIER René Emile	11 B Avenue de la Division Leclerc - Apt. 143	92160	ANTONY
230	Rapproché	0 10 89	0 10 89	Indivision	Les Sablons	Mme JOSSIER Ghislaine Marie Joséphine née LOMBARDO	11 B Avenue de la Division Leclerc - Apt. 143	92160	ANTONY
231	Rapproché	0 15 22	0 15 22	Propriétaire	Les Sablons	M. MODOLO Benoit Edouard François	2 Rue Gabriel Guillot	89570	NEUVY SAUTOUR
232	Rapproché	0 15 30	0 15 30	Indivision	Les Sablons	M. MIGNOT Edouard Albert	2 Rue Guillot	89570	SORMERY
232	Rapproché	0 15 30	0 15 30	Nu-Propriétaire	Les Sablons	M. MODOLO Benoit Edouard François	2 Rue Gabriel Guillot	89570	NEUVY SAUTOUR
232	Rapproché	0 15 30	0 15 30	Indivision	Les Sablons	Mme MIGNOT Josette Léone Alphonse née HYNOT	2 Rue Guillot	89570	SORMERY
233	Rapproché	0 15 30	0 15 30	Indivision	Les Sablons	M. MIGNOT Edouard Albert	2 Rue Guillot	89570	SORMERY
233	Rapproché	0 15 30	0 15 30	Nu-Propriétaire	Les Sablons	M. MODOLO Benoit Edouard François	2 Rue Gabriel Guillot	89570	NEUVY SAUTOUR
233	Rapproché	0 15 30	0 15 30	Indivision	Les Sablons	Mme MIGNOT Josette Léone Alphonse née HYNOT	2 Rue Guillot	89570	SORMERY
234	Rapproché	0 15 30	0 15 30	Indivision	Les Sablons	M. MIGNOT Edouard Albert	2 Rue Guillot	89570	SORMERY
234	Rapproché	0 15 30	0 15 30	Nu-Propriétaire	Les Sablons	M. MODOLO Benoit Edouard François	2 Rue Gabriel Guillot	89570	NEUVY SAUTOUR
234	Rapproché	0 15 30	0 15 30	Indivision	Les Sablons	Mme MIGNOT Josette Léone Alphonse née HYNOT	2 Rue Guillot	89570	SORMERY
235	Rapproché	0 22 30	0 22 30	Indivision	Les Sablons	M. MIGNOT Edouard Albert	2 Rue Guillot	89570	SORMERY
235	Rapproché	0 22 30	0 22 30	Nu-Propriétaire	Les Sablons	M. MODOLO Benoit Edouard François	2 Rue Gabriel Guillot	89570	NEUVY SAUTOUR
235	Rapproché	0 22 30	0 22 30	Indivision	Les Sablons	Mme MIGNOT Josette Léone Alphonse née HYNOT	2 Rue Guillot	89570	SORMERY
236	Rapproché	0 10 80	0 10 80	Indivision	Les Sablons	M. MIGNOT Edouard Albert	2 Rue Guillot	89570	SORMERY



236	Rapproché	0 10 80	0 10 80	Nu-Propriétaire	Les Sablons	M. MODOLO Benoit Edouard François Mme MIGNOT Josette Léone Alphonsine née HYNOT	2 Rue Gabriel Guillot	89570	NEUVY SAUTOUR
236	Rapproché	0 10 80	0 10 80	Indivision	Les Sablons	Mme MIGNOT Josette Léone Alphonsine née HYNOT	2 Rue Guillot	89570	SORMERY
237	Rapproché	0 31 70	0 31 70	Usufruitier	Les Sablons	Mme JEANDARME Edith Janine Fernande née DOLÉ	5 Route de Vosnon - LA CHARBONNIÈRE	89570	SORMERY
237	Rapproché	0 31 70	0 31 70	Nu-Propriétaire	Les Sablons	M. JEANDARME Rodolphe Yvon Denis	2 Route de Vosnon - LA CHARBONNIÈRE	89570	SORMERY
238	Rapproché	0 04 52	0 04 52	Propriétaire	Les Sablons	Mme MORIN Josette Henriette Amélie née COLLANON	43 Rue de la Haute Charme	10000	TROYES
239	Rapproché	0 36 18	0 36 18	Indivision	Les Sablons	M. MIGNOT Edouard Albert	2 Rue Guillot	89570	SORMERY
239	Rapproché	0 36 18	0 36 18	Nu-Propriétaire	Les Sablons	M. MODOLO Benoit Edouard François	2 Rue Gabriel Guillot	89570	NEUVY SAUTOUR
239	Rapproché	0 36 18	0 36 18	Indivision	Les Sablons	Mme MIGNOT Josette Léone Alphonsine née HYNOT	2 Rue Guillot	89570	SORMERY
240	Rapproché	0 19 60	0 19 60	Propriétaire	Les Sablons	M. MODOLO Benoit Edouard François	2 Rue Gabriel Guillot	89570	NEUVY SAUTOUR
241	Rapproché	0 32 48	0 32 48	Propriétaire	Les Sablons	M. MODOLO Benoit Edouard François	2 Rue Gabriel Guillot	89570	NEUVY SAUTOUR
243	Rapproché	0 09 70	0 09 70	Propriétaire	Les Sablons	M. BEZANCON Alphonse	Les Vignes des Obus	89770	CHAILLEY
244	Rapproché	0 35 40	0 35 40	Propriétaire	Les Sablons	Mme HUGONIN Louise Eliane née COLLANON	9 Rue de Saumur	95400	ARNOUVILLE
275	Rapproché	0 21 10	0 21 10	Indivision	Les Sablons	M. VIAULT Claude Georges	110 Rue Janson	89570	SORMERY
275	Rapproché	0 21 10	0 21 10	Indivision	Les Sablons	Mme VIAULT Christiane Adèle Julia née DUPRE	110 Rue Janson	89570	SORMERY
276	Rapproché	0 06 18	0 06 18	Indivision	Les Sablons	M. MIGNOT Edouard Albert	2 Rue Guillot	89570	SORMERY
276	Rapproché	0 06 18	0 06 18	Nu-Propriétaire	Les Sablons	M. MODOLO Benoit Edouard François	2 Rue Gabriel Guillot	89570	NEUVY SAUTOUR
276	Rapproché	0 06 18	0 06 18	Indivision	Les Sablons	Mme MIGNOT Josette Léone Alphonsine née HYNOT	2 Rue Guillot	89570	SORMERY
277	Rapproché	0 48 17	0 48 17	Indivision	Les Sablons	M. MIGNOT Edouard Albert	2 Rue Guillot	89570	SORMERY
277	Rapproché	0 48 17	0 48 17	Nu-Propriétaire	Les Sablons	M. MODOLO Benoit Edouard François	2 Rue Gabriel Guillot	89570	NEUVY SAUTOUR
277	Rapproché	0 48 17	0 48 17	Indivision	Les Sablons	Mme MIGNOT Josette Léone Alphonsine née HYNOT	2 Rue Guillot	89570	SORMERY
278	Rapproché	0 16 30	0 16 30	Propriétaire	Les Sablons	M. VERLANKE Jules Joseph	Chez M. DUPRE Pierre _ 3 Rue de la Ferme	89570	SORMERY
279	Rapproché	0 06 21	0 06 21	Propriétaire	Les Sablons	M. MIGNOT Georges Ernest Charles	7	89570	SORMERY
280	Rapproché	0 06 60	0 06 60	Propriétaire	Les Sablons	Mme COLIN-BROCHARD Christine Gabrielle née COLIN	60 Rue des Vignerons	89310	NOYERS
281	Rapproché	0 11 50	0 11 50	Indivision	Les Sablons	Mme DAUPHIN Chantal Magdeleine Berthe née DURBOIS	14 Rue Janson	89570	SORMERY
283	Rapproché	0 12 60	0 12 60	Indivision	Les Sablons	M. MIGNOT Edouard Albert	2 Rue Guillot	89570	SORMERY
283	Rapproché	0 12 60	0 12 60	Nu-Propriétaire	Les Sablons	M. MODOLO Benoit Edouard François	2 Rue Gabriel Guillot	89570	NEUVY SAUTOUR
283	Rapproché	0 12 60	0 12 60	Indivision	Les Sablons	Mme MIGNOT Josette Léone Alphonsine née HYNOT	2 Rue Guillot	89570	SORMERY
284	Rapproché	0 16 50	0 16 50	Propriétaire	Les Sablons	Mme DURAND Chantal Hélène Blanche Marie née BRUNETTO-ESTE	3 Place Léon Blum	75011	PARIS
285	Rapproché	0 16 40	0 16 40	Propriétaire	Les Sablons	Mme HUGOT Jacqueline Paulette Denise née MICHAULT	35 Rue Janson	89570	SORMERY
286	Rapproché	0 16 50	0 16 50	Propriétaire	Les Sablons	Mme DURAND Chantal Hélène Blanche Marie née BRUNETTO-ESTE	3 Place Léon Blum	75011	PARIS
287	Rapproché	0 07 30	0 07 30	Propriétaire	Les Sablons	M. LAHAYE Pierre Gaston Jules	1 Chemin du Grand Marchais (Guette)	89570	SORMERY
288	Rapproché	0 14 70	0 14 70	Indivision	Les Sablons	M. PERRONNE Vincent André René	46 Rue du Ruisseau	89530	CHITRY
288	Rapproché	0 14 70	0 14 70	Indivision	Les Sablons	Melle PERRONNE Céline Jeanne François	2 Rue de Champagne - Appt. 10	89600	SAINT FLORENTIN
289	Rapproché	0 55 10	0 55 10	Propriétaire	Les Sablons	Mme HUGOT Jacqueline Paulette Denise née MICHAULT	35 Rue Janson	89570	SORMERY



290	Rapproché	0 22 70	0 22 70	Indivision	Les Sablons	M. MIGNOT Edouard Albert	2 Rue Guillot	89570	SORMERY
290	Rapproché	0 22 70	0 22 70	Nu-Propriétaire	Les Sablons	M. MODOLO Benoit Edouard François	2 Rue Gabriel Guillot	89570	NEUVY SAUTOUR
290	Rapproché	0 22 70	0 22 70	Indivision	Les Sablons	Mme MIGNOT Josette Léone Alphonsine née HYNOT	2 Rue Guillot	89570	SORMERY
291	Rapproché	0 17 20	0 17 20	Propriétaire	Les Sablons	M. HUGOT Jean-Michel	90 Rue Janson	89570	SORMERY
292	Rapproché	0 38 70	0 38 70	Propriétaire	Les Sablons	Mme DELAGNEAU Lucette Fernande née VIAULT	23 Rue Janson	89570	SORMERY
293	Rapproché	0 18 00	0 18 00	Indivision	Les Sablons	Mme DELAGNEAU Lucette Fernande née VIAULT	23 Rue Janson	89570	SORMERY
293	Rapproché	0 18 00	0 18 00	Indivision	Les Sablons	M. DELAGNEAU Raymond Marcel	?	89570	SORMERY
294	Rapproché	0 18 31	0 18 31	Indivision	Les Sablons	Melle LECOMTE Huguette Josette	9 Rue de la Girouette - Appt. 151	13140	MIRAMAS
294	Rapproché	0 18 31	0 18 31	Indivision	Les Sablons	Mme BETON Bernadette Monique née LECOMTE	52 Rue de Maraye	10130	VOSNON
294	Rapproché	0 18 31	0 18 31	Indivision	Les Sablons	Mme GUINEBERT Christiane Henriette née LECOMTE	54 Rue de Maraye	10130	VOSNON
295	Rapproché	0 11 19	0 11 19	Propriétaire	Les Sablons	Mme DURAND Chantal Hélène Blanche Marie née BRUNETTO-LESTE	3 Place Léon Blum	75011	PARIS
296	Rapproché	0 11 06	0 11 06	Indivision	Les Sablons	Mme MIGNOT Josette Léone Alphonsine née HYNOT	2 Rue Guillot	89570	SORMERY
296	Rapproché	0 11 06	0 11 06	Indivision	Les Sablons	Mme MODOLO Dominique Olga Suzanne née MIGNOT	2 Rue Gabriel Guillot	89570	NEUVY SAUTOUR
297	Rapproché	0 34 55	0 34 55	Propriétaire	Les Sablons	M. MODOLO Benoit Edouard François	2 Rue Gabriel Guillot	89570	NEUVY SAUTOUR
298	Rapproché	0 36 82	0 36 82	Propriétaire	Les Sablons	M. MODOLO Benoit Edouard François	2 Rue Gabriel Guillot	89570	NEUVY SAUTOUR
299	Rapproché	0 07 19	0 07 19	Propriétaire	Les Sablons	M. LOMBARDO Raymond	?	89570	SORMERY
300	Rapproché	0 06 90	0 06 90	Indivision	Les Sablons	M. MIGNOT Edouard Albert	2 Rue Guillot	89570	SORMERY
300	Rapproché	0 06 90	0 06 90	Nu-Propriétaire	Les Sablons	M. MODOLO Benoit Edouard François	2 Rue Gabriel Guillot	89570	NEUVY SAUTOUR
300	Rapproché	0 06 90	0 06 90	Indivision	Les Sablons	Mme MIGNOT Josette Léone Alphonsine née HYNOT	2 Rue Guillot	89570	SORMERY
301	Rapproché	0 11 19	0 11 19	Propriétaire	Les Sablons	Mme BERTY Thérèse Jeanne née AUBRAT	10 Rue Paul Bert	89130	TOUCY
302	Rapproché	0 18 42	0 18 42	Indivision	Les Sablons	M. DAUPHIN Guy Victor	14 Rue Janson	89570	SORMERY
302	Rapproché	0 18 42	0 18 42	Indivision	Les Sablons	Mme DAUPHIN Chantal Magdeleine Berthe née DUBOIS	14 Rue Janson	89570	SORMERY
304	Rapproché	0 06 62	0 06 62	Indivision	Les Sablons	M. MIGNOT Edouard Albert	2 Rue Guillot	89570	SORMERY
304	Rapproché	0 06 62	0 06 62	Nu-Propriétaire	Les Sablons	M. MODOLO Benoit Edouard François	2 Rue Gabriel Guillot	89570	NEUVY SAUTOUR
304	Rapproché	0 06 62	0 06 62	Indivision	Les Sablons	Mme MIGNOT Josette Léone Alphonsine née HYNOT	2 Rue Guillot	89570	SORMERY
305	Rapproché	0 64 48	0 64 48	Indivision	Les Sablons	M. CHALLANCIN Jacques	LE FAYS - 2 Route de la Forêt d'Orthe	89570	TURNY
305	Rapproché	0 64 48	0 64 48	Indivision	Les Sablons	Mme CHALLANCIN Michèle Andrée Thérèse née VESCHAMBBRE	LE FAYS - 2 Route de la Forêt d'Orthe	89570	TURNY
306	Rapproché	0 38 00	0 38 00	Propriétaire	Les Sablons	M. BERTHELIN Jacques Raymond	32 Avenue de Brabois	54600	VILLIERS LES NANCY
307	Rapproché	0 21 80	0 21 80	Propriétaire	Les Sablons	M. BERTHELIN Jacques Raymond	32 Avenue de Brabois	54600	VILLIERS LES NANCY
308	Rapproché	0 10 55	0 10 55	Propriétaire	Les Sablons	M. HUGOT Jean-Michel	90 Rue Janson	89570	SORMERY
309	Rapproché	0 19 40	0 19 40	Indivision	Les Sablons	M. CHAUME André Paul	La Tuilerie	89570	SORMERY
309	Rapproché	0 19 40	0 19 40	Indivision	Les Sablons	Mme CHAUME Laurence Olga née LORNE	La Tuilerie	89570	SORMERY
310	Rapproché	0 19 50	0 19 50	Indivision	Les Sablons	M. CHALLANCIN Jacques	LE FAYS - 2 Route de la Forêt d'Orthe	89570	TURNY
310	Rapproché	0 19 50	0 19 50	Indivision	Les Sablons	Mme CHALLANCIN Michèle Andrée Thérèse née VESCHAMBBRE	LE FAYS - 2 Route de la Forêt d'Orthe	89570	TURNY



311	Rapproché	0 17 50	0 17 50	Propriétaire	Les Sablons	Mme DELAGNEAU Lucette Fernande née VALUIT	23 Rue Janson	89570	SORMERY
312	Rapproché	0 20 90	0 20 90	Propriétaire	Les Sablons	M. BEZANCON Jacques Daniel	SAUDURANT - 4 Route des Carriers	89570	TURNY
313	Rapproché	0 19 50	0 19 50	Propriétaire	Les Sablons	M. DESPERRIER Jean-Claude	Résidence Rives de Paludec - 58 Rue du Parc des Sports Lurdaris	29000	QUIMPER
314	Rapproché	0 73 60	0 73 60	Indivision	Les Sablons	M. CHALLANCIN Jacques	LE FAYS - 2 Route de la Forêt d'Othe	89570	TURNY
314	Rapproché	0 73 60	0 73 60	Indivision	Les Sablons	Mme CHALLANCIN Michèle Andrée Thérèse née VESCHAMBRE	LE FAYS - 2 Route de la Forêt d'Othe	89570	TURNY
315	Rapproché	0 10 10	0 10 10	Indivision	Les Sablons	M. CHALLANCIN Jacques	LE FAYS - 2 Route de la Forêt d'Othe	89570	TURNY
315	Rapproché	0 10 10	0 10 10	Indivision	Les Sablons	Mme CHALLANCIN Michèle Andrée Thérèse née VESCHAMBRE	LE FAYS - 2 Route de la Forêt d'Othe	89570	TURNY
316	Rapproché	0 42 40	0 42 40	Indivision	Les Sablons	M. CHALLANCIN Jacques	LE FAYS - 2 Route de la Forêt d'Othe	89570	TURNY
316	Rapproché	0 42 40	0 42 40	Indivision	Les Sablons	Mme CHALLANCIN Michèle Andrée Thérèse née VESCHAMBRE	LE FAYS - 2 Route de la Forêt d'Othe	89570	TURNY
317	Rapproché	0 26 50	0 26 50	Indivision	Les Sablons	M. MIGNOT Edouard Albert	2 Rue Guillot	89570	SORMERY
317	Rapproché	0 26 50	0 26 50	Nu-Propriétaire	Les Sablons	M. MODOLO Benoit Edouard François	2 Rue Gabriel Guillot	89570	NEUVY SAUTOUR
317	Rapproché	0 26 50	0 26 50	Indivision	Les Sablons	Mme MIGNOT Josette Léone Alphonisine née HYNOT	2 Rue Guillot	89570	SORMERY
318	Rapproché	0 14 60	0 14 60	Indivision	Les Sablons	M. MIGNOT Edouard Albert	2 Rue Guillot	89570	SORMERY
318	Rapproché	0 14 60	0 14 60	Nu-Propriétaire	Les Sablons	M. MODOLO Benoit Edouard François	2 Rue Gabriel Guillot	89570	NEUVY SAUTOUR
318	Rapproché	0 14 60	0 14 60	Indivision	Les Sablons	Mme MIGNOT Josette Léone Alphonisine née HYNOT	2 Rue Guillot	89570	SORMERY
319	Rapproché	0 26 70	0 26 70	Propriétaire	Les Sablons	M. AUBERGER Xavier Louis Roger	2 B Rue de la Tuilerie - Pres du Bois	89144	LIGNY LE CHATEL
320	Rapproché	0 03 30	0 03 30	Propriétaire	Les Sablons	M. AUBERGER Xavier Louis Roger	2 B Rue de la Tuilerie - Pres du Bois	89144	LIGNY LE CHATEL
321	Rapproché	0 10 10	0 10 10	Usufruitier	Les Sablons	Mme HERMOSA Eugénie Denise née METRY	25 Rue Janson	89570	SORMERY
321	Rapproché	0 10 10	0 10 10	Nu-Propriétaire	Les Sablons	Mme GRISON Françoise Edith née HERMOSA	LES HURPEAUX	89570	SORMERY
322	Rapproché	0 10 10	0 10 10	Indivision	Les Sablons	M. CHALLANCIN Jacques	LE FAYS - 2 Route de la Forêt d'Othe	89570	TURNY
322	Rapproché	0 10 10	0 10 10	Indivision	Les Sablons	Mme CHALLANCIN Michèle Andrée Thérèse née VESCHAMBRE	LE FAYS - 2 Route de la Forêt d'Othe	89570	TURNY
323	Rapproché	0 22 50	0 22 50	Indivision	Les Sablons	M. CHALLANCIN Jacques	LE FAYS - 2 Route de la Forêt d'Othe	89570	TURNY
323	Rapproché	0 22 50	0 22 50	Indivision	Les Sablons	Mme CHALLANCIN Michèle Andrée Thérèse née VESCHAMBRE	LE FAYS - 2 Route de la Forêt d'Othe	89570	TURNY
324	Rapproché	0 14 80	0 14 80	Indivision	Les Sablons	M. CHALLANCIN Jacques	LE FAYS - 2 Route de la Forêt d'Othe	89570	TURNY
324	Rapproché	0 14 80	0 14 80	Indivision	Les Sablons	Mme CHALLANCIN Michèle Andrée Thérèse née VESCHAMBRE	LE FAYS - 2 Route de la Forêt d'Othe	89570	TURNY
325	Rapproché	0 28 40	0 28 40	Indivision	Les Sablons	Mme MIGNOT Josette Léone Alphonisine née HYNOT	2 Rue Guillot	89570	SORMERY
325	Rapproché	0 28 40	0 28 40	Indivision	Les Sablons	Mme MODOLO Dominique Olga Suzanne née MIGNOT	2 Rue Gabriel Guillot	89570	NEUVY SAUTOUR
326	Rapproché	0 10 70	0 10 70	Indivision	Les Sablons	M. MIGNOT Edouard Albert	2 Rue Guillot	89570	SORMERY
326	Rapproché	0 10 70	0 10 70	Nu-Propriétaire	Les Sablons	M. MODOLO Benoit Edouard François	2 Rue Gabriel Guillot	89570	NEUVY SAUTOUR
326	Rapproché	0 10 70	0 10 70	Indivision	Les Sablons	Mme MIGNOT Josette Léone Alphonisine née HYNOT	2 Rue Guillot	89570	SORMERY
327	Rapproché	0 15 00	0 15 00	Indivision	Les Sablons	M. MIGNOT Edouard Albert	2 Rue Guillot	89570	SORMERY
327	Rapproché	0 15 00	0 15 00	Nu-Propriétaire	Les Sablons	M. MODOLO Benoit Edouard François	2 Rue Gabriel Guillot	89570	NEUVY SAUTOUR
327	Rapproché	0 15 00	0 15 00	Indivision	Les Sablons	Mme MIGNOT Josette Léone Alphonisine née HYNOT	2 Rue Guillot	89570	SORMERY
328	Rapproché	0 23 80	0 23 80	Indivision	Les Sablons	M. MIGNOT Edouard Albert	2 Rue Guillot	89570	SORMERY



328	Rapproché	0 23 80	0 23 80	0 23 80	Nu-Propriétaire	Les Sablons	M. MODOLO Benoit Edouard François Mme MIGNOT Josette Léone Alphonsine née HYNOT	2 Rue Gabriel Guillot 2 Rue Guillot	89570	NEUVY SAUTOUR
328	Rapproché	0 23 80	0 23 80	0 23 80	Indivision	Les Sablons	M. MODOLO Benoit Edouard François HYNOT	2 Rue Guillot	89570	SORMERY
329	Rapproché	0 16 50	0 16 50	0 16 50	Propriétaire	Les Sablons	M. MODOLO Benoit Edouard François	2 Rue Gabriel Guillot	89570	NEUVY SAUTOUR
330	Rapproché	0 17 80	0 17 80	0 17 80	Propriétaire	Les Sablons	M. CABOURDIN Maurice	1 Rue des Pins	21120	IS SUR TILLE
331	Rapproché	0 27 70	0 27 70	0 27 70	Indivision	Les Sablons	M. VAULT Claude Georges	110 Rue Janson	89570	SORMERY
331	Rapproché	0 27 70	0 27 70	0 27 70	Indivision	Les Sablons	Mme VAULT Christiane Adèle Julia née DUPRE	110 Rue Janson	89570	SORMERY
332	Rapproché	0 32 61	0 32 61	0 32 61	Indivision	Les Sablons	M. MIGNOT Edouard Albert	2 Rue Guillot	89570	SORMERY
332	Rapproché	0 32 61	0 32 61	0 32 61	Nu-Propriétaire	Les Sablons	M. MODOLO Benoit Edouard François	2 Rue Gabriel Guillot	89570	NEUVY SAUTOUR
332	Rapproché	0 32 61	0 32 61	0 32 61	Indivision	Les Sablons	Mme MIGNOT Josette Léone Alphonsine née HYNOT	2 Rue Guillot	89570	SORMERY
333	Rapproché	0 22 30	0 22 30	0 22 30	Usufruitier	Les Sablons	Mme ROYER Louise Alphonsine née MALAISE	LINANT - 46 Rue Ste Catherine	89570	TURNY
333	Rapproché	0 22 30	0 22 30	0 22 30	Nu-Propriétaire	Les Sablons	M. ROYER Guy Georges	40 Rue Victor Puseux	95100	ARGENTEUIL
334	Rapproché	0 13 97	0 13 97	0 13 97	Indivision	Les Sablons	M. MIGNOT Edouard Albert	2 Rue Guillot	89570	SORMERY
334	Rapproché	0 13 97	0 13 97	0 13 97	Nu-Propriétaire	Les Sablons	M. MODOLO Benoit Edouard François	2 Rue Gabriel Guillot	89570	NEUVY SAUTOUR
334	Rapproché	0 13 97	0 13 97	0 13 97	Indivision	Les Sablons	Mme MIGNOT Josette Léone Alphonsine née HYNOT	2 Rue Guillot	89570	SORMERY
335	Rapproché	0 38 83	0 38 83	0 38 83	Indivision	Les Sablons	Mme ROUSSEAU Nicole Denise née DELAGNEAU	34 Route de Paris	89210	CHAMPLOST
335	Rapproché	0 38 83	0 38 83	0 38 83	Nu-Propriétaire	Les Sablons	M. ROUSSEAU Philippe Michel	7 Rue Henri Prou	89210	CHAMPLOST
335	Rapproché	0 38 83	0 38 83	0 38 83	Indivision	Les Sablons	M. ROUSSEAU Michel Jean	34 Route de Paris	89210	CHAMPLOST
336	Rapproché	0 25 00	0 25 00	0 25 00	Indivision	Les Sablons	M. MIGNOT Edouard Albert	2 Rue Guillot	89570	SORMERY
336	Rapproché	0 25 00	0 25 00	0 25 00	Nu-Propriétaire	Les Sablons	M. MODOLO Benoit Edouard François	2 Rue Gabriel Guillot	89570	NEUVY SAUTOUR
336	Rapproché	0 25 00	0 25 00	0 25 00	Indivision	Les Sablons	Mme MIGNOT Josette Léone Alphonsine née HYNOT	2 Rue Guillot	89570	SORMERY
337	Rapproché	0 11 70	0 11 70	0 11 70	Indivision	Les Sablons	M. MIGNOT Edouard Albert	2 Rue Guillot	89570	SORMERY
337	Rapproché	0 11 70	0 11 70	0 11 70	Nu-Propriétaire	Les Sablons	M. MODOLO Benoit Edouard François	2 Rue Gabriel Guillot	89570	NEUVY SAUTOUR
337	Rapproché	0 11 70	0 11 70	0 11 70	Indivision	Les Sablons	Mme MIGNOT Josette Léone Alphonsine née HYNOT	2 Rue Guillot	89570	SORMERY
338	Rapproché	0 10 20	0 10 20	0 10 20	Indivision	Les Sablons	M. MIGNOT Edouard Albert	2 Rue Guillot	89570	SORMERY
338	Rapproché	0 10 20	0 10 20	0 10 20	Nu-Propriétaire	Les Sablons	M. MODOLO Benoit Edouard François	2 Rue Gabriel Guillot	89570	NEUVY SAUTOUR
338	Rapproché	0 10 20	0 10 20	0 10 20	Indivision	Les Sablons	Mme MIGNOT Josette Léone Alphonsine née HYNOT	2 Rue Guillot	89570	SORMERY
339	Rapproché	0 23 10	0 23 10	0 23 10	Propriétaire	Les Sablons	M. DELAGNEAU Bernard Camille Henri	7 Rue de Bailly (Boudernaut)	89210	CHAMPLOST
340	Rapproché	0 10 40	0 10 40	0 10 40	Usufruitier	Les Sablons	Mme LOMBARDO Lucile Marie Madeleine née TAMAIN	2 Rue des Prés	89570	SORMERY
340	Rapproché	0 10 40	0 10 40	0 10 40	Nu-Propriétaire	Les Sablons	M. LOMBARDO Jacques Raymond Elle	SAUDURANT - 5 Route des Carriers	89570	TURNY
341	Rapproché	0 10 48	0 10 48	0 10 48	Indivision	Les Sablons	M. MIGNOT Edouard Albert	2 Rue Guillot	89570	SORMERY
341	Rapproché	0 10 48	0 10 48	0 10 48	Nu-Propriétaire	Les Sablons	M. MODOLO Benoit Edouard François	2 Rue Gabriel Guillot	89570	NEUVY SAUTOUR
341	Rapproché	0 10 48	0 10 48	0 10 48	Indivision	Les Sablons	Mme MIGNOT Josette Léone Alphonsine née HYNOT	2 Rue Guillot	89570	SORMERY
342	Rapproché	0 11 70	0 11 70	0 11 70	Indivision	Les Sablons	M. MIGNOT Edouard Albert	2 Rue Guillot	89570	SORMERY
342	Rapproché	0 11 70	0 11 70	0 11 70	Nu-Propriétaire	Les Sablons	M. MODOLO Benoit Edouard François	2 Rue Gabriel Guillot	89570	NEUVY SAUTOUR



342	Rapproché	0 11 70	0 11 70	Indivision	Les Sablons	Mme MIGNOT Josette Léone Alphonsine née HYNOT	2 Rue Guillot	89570	SORMERY
343	Rapproché	0 09 00	0 09 00	Indivision	Les Sablons	M. MIGNOT Edouard Albert	2 Rue Guillot	89570	SORMERY
343	Rapproché	0 09 00	0 09 00	Nu-Propriétaire	Les Sablons	M. MODOLO Benoit Edouard François	2 Rue Gabriel Guillot	89570	NEUVY SAUTOUR
343	Rapproché	0 09 00	0 09 00	Indivision	Les Sablons	Mme MIGNOT Josette Léone Alphonsine née HYNOT	2 Rue Guillot	89570	SORMERY
344	Rapproché	0 05 22	0 05 22	Indivision	Les Sablons	Mme MIGNOT Josette Léone Alphonsine née HYNOT	2 Rue Guillot	89570	SORMERY
344	Rapproché	0 05 22	0 05 22	Indivision	Les Sablons	Mme MODOLO Dominique Olga Suzanne née MIGNOT	2 Rue Gabriel Guillot	89570	NEUVY SAUTOUR
345	Rapproché	0 06 52	0 06 52	Indivision	Les Sablons	M. MIGNOT Edouard Albert	2 Rue Guillot	89570	SORMERY
345	Rapproché	0 06 52	0 06 52	Nu-Propriétaire	Les Sablons	M. MODOLO Benoit Edouard François	2 Rue Gabriel Guillot	89570	NEUVY SAUTOUR
345	Rapproché	0 06 52	0 06 52	Indivision	Les Sablons	Mme MIGNOT Josette Léone Alphonsine née HYNOT	2 Rue Guillot	89570	SORMERY
346	Rapproché	0 17 30	0 17 30	Indivision	Les Sablons	M. MIGNOT Edouard Albert	2 Rue Guillot	89570	SORMERY
346	Rapproché	0 17 30	0 17 30	Nu-Propriétaire	Les Sablons	M. MODOLO Benoit Edouard François	2 Rue Gabriel Guillot	89570	NEUVY SAUTOUR
346	Rapproché	0 17 30	0 17 30	Indivision	Les Sablons	Mme MIGNOT Josette Léone Alphonsine née HYNOT	2 Rue Guillot	89570	SORMERY
347	Rapproché	0 28 66	0 28 66	Propriétaire	Les Sablons	M. MATHÉY Gaston Octave	?	89570	NEUVY SAUTOUR
348	Rapproché	0 24 56	0 24 56	Indivision	Les Sablons	M. MIGNOT Edouard Albert	2 Rue Guillot	89570	SORMERY
348	Rapproché	0 24 56	0 24 56	Nu-Propriétaire	Les Sablons	M. MODOLO Benoit Edouard François	2 Rue Gabriel Guillot	89570	NEUVY SAUTOUR
348	Rapproché	0 24 56	0 24 56	Indivision	Les Sablons	Mme MIGNOT Josette Léone Alphonsine née HYNOT	2 Rue Guillot	89570	SORMERY
349	Rapproché	0 09 24	0 09 24	Indivision	Les Sablons	M. ROUSSEAU Daniel Roland	7 Route de Vosnon (La Guette)	89570	SORMERY
349	Rapproché	0 09 24	0 09 24	Indivision	Les Sablons	Mme ROUSSEAU Gisèle Marguerite Hélène née TAMÉIN	7 Route de Vosnon (La Guette)	89570	SORMERY
350	Rapproché	0 09 14	0 09 14	Propriétaire	Les Sablons	M. AUBERGER Xavier Louis Roger	2 B Rue de la Tuilerie - Pres du Bois	89144	LIGNY LE CHATEL
351	Rapproché	0 33 12	0 33 12	Propriétaire	Les Sablons	M. AUBERGER Xavier Louis Roger	2 B Rue de la Tuilerie - Pres du Bois	89144	LIGNY LE CHATEL
352	Rapproché	0 15 94	0 15 94	Propriétaire	Les Sablons	M. DESPERRIER Jean-Claude	Résidence Rives de Paludec - 5B Rue du Parc des Sports Luduizis	29000	QUIMPER
353	Rapproché	0 31 20	0 31 20	Indivision	Les Sablons	M. CHALLANCIN Jacques	LE FAYS - 2 Route de la Forêt d'Othe	89570	TURNY
353	Rapproché	0 31 20	0 31 20	Indivision	Les Sablons	Mme CHALLANCIN Michèle Andrée Thérèse née VESCHAMBE	LE FAYS - 2 Route de la Forêt d'Othe	89570	TURNY
354	Rapproché	0 07 90	0 07 90	Propriétaire	Les Sablons	M. DESPERRIER Jean-Claude	Résidence Rives de Paludec - 5B Rue du Parc des Sports Luduizis	29000	QUIMPER
355	Rapproché	0 25 50	0 25 50	Indivision	Les Sablons	M. CHALLANCIN Jacques	LE FAYS - 2 Route de la Forêt d'Othe	89570	TURNY
355	Rapproché	0 25 50	0 25 50	Indivision	Les Sablons	Mme CHALLANCIN Michèle Andrée Thérèse née VESCHAMBE	LE FAYS - 2 Route de la Forêt d'Othe	89570	TURNY
356	Rapproché	0 11 10	0 11 10	Indivision	Les Sablons	M. CHALLANCIN Jacques	LE FAYS - 2 Route de la Forêt d'Othe	89570	TURNY
356	Rapproché	0 11 10	0 11 10	Indivision	Les Sablons	Mme CHALLANCIN Michèle Andrée Thérèse née VESCHAMBE	LE FAYS - 2 Route de la Forêt d'Othe	89570	TURNY
357	Rapproché	0 05 32	0 05 32	Indivision	Les Sablons	M. MIGNOT Edouard Albert	2 Rue Guillot	89570	SORMERY
357	Rapproché	0 05 32	0 05 32	Nu-Propriétaire	Les Sablons	M. MODOLO Benoit Edouard François	2 Rue Gabriel Guillot	89570	NEUVY SAUTOUR
357	Rapproché	0 05 32	0 05 32	Indivision	Les Sablons	Mme MIGNOT Josette Léone Alphonsine née HYNOT	2 Rue Guillot	89570	SORMERY
358	Rapproché	0 01 76	0 01 76	Indivision	Les Sablons	M. CHALLANCIN Jacques	LE FAYS - 2 Route de la Forêt d'Othe	89570	TURNY
358	Rapproché	0 01 76	0 01 76	Indivision	Les Sablons	Mme CHALLANCIN Michèle Andrée Thérèse née VESCHAMBE	LE FAYS - 2 Route de la Forêt d'Othe	89570	TURNY
359	Rapproché	0 23 26	0 23 26	Propriétaire	Les Sablons	M. DESPERRIER Jean-Claude	Résidence Rives de Paludec - 5B Rue du Parc des Sports Luduizis	29000	QUIMPER



360	Rapproché	0 20 10	0 20 10	Indivision	Les Sablons	M. CHALLANCIN Jacques	LE FAYS - 2 Route de la Forêt d'Othe	89570	TURNY
360	Rapproché	0 20 10	0 20 10	Indivision	Les Sablons	Mme CHALLANCIN Michèle Andrée Thérèse née VESCHAMBRE	LE FAYS - 2 Route de la Forêt d'Othe	89570	TURNY
361	Rapproché	0 00 95	0 00 95	Indivision	Les Sablons	M. CHALLANCIN Jacques	LE FAYS - 2 Route de la Forêt d'Othe	89570	TURNY
361	Rapproché	0 00 95	0 00 95	Indivision	Les Sablons	Mme CHALLANCIN Michèle Andrée Thérèse née VESCHAMBRE	LE FAYS - 2 Route de la Forêt d'Othe	89570	TURNY
362	Rapproché	0 22 78	0 22 78	Indivision	Les Sablons	M. CHALLANCIN Jacques	LE FAYS - 2 Route de la Forêt d'Othe	89570	TURNY
362	Rapproché	0 22 78	0 22 78	Indivision	Les Sablons	Mme CHALLANCIN Michèle Andrée Thérèse née VESCHAMBRE	LE FAYS - 2 Route de la Forêt d'Othe	89570	TURNY
363	Rapproché	0 29 62	0 29 62	Indivision	Les Sablons	M. CHALLANCIN Jacques	LE FAYS - 2 Route de la Forêt d'Othe	89570	TURNY
363	Rapproché	0 29 62	0 29 62	Indivision	Les Sablons	Mme CHALLANCIN Michèle Andrée Thérèse née VESCHAMBRE	LE FAYS - 2 Route de la Forêt d'Othe	89570	TURNY
514	Rapproché	0 12 30	0 12 30	Indivision	Les Longues	M. CHALLANCIN Jacques	LE FAYS - 2 Route de la Forêt d'Othe	89570	TURNY
514	Rapproché	0 12 30	0 12 30	Indivision	Les Longues	Mme CHALLANCIN Michèle Andrée Thérèse née VESCHAMBRE	LE FAYS - 2 Route de la Forêt d'Othe	89570	TURNY
515	Rapproché	0 12 20	0 12 20	Indivision	Les Longues	M. CHALLANCIN Jacques	LE FAYS - 2 Route de la Forêt d'Othe	89570	TURNY
515	Rapproché	0 12 20	0 12 20	Indivision	Les Longues	Mme CHALLANCIN Michèle Andrée Thérèse née VESCHAMBRE	LE FAYS - 2 Route de la Forêt d'Othe	89570	TURNY
516	Rapproché	0 11 70	0 11 70	Indivision	Les Longues	M. CHALLANCIN Jacques	LE FAYS - 2 Route de la Forêt d'Othe	89570	TURNY
516	Rapproché	0 11 70	0 11 70	Indivision	Les Longues	Mme CHALLANCIN Michèle Andrée Thérèse née VESCHAMBRE	LE FAYS - 2 Route de la Forêt d'Othe	89570	TURNY
517	Rapproché	0 11 70	0 11 70	Propriétaire	Les Longues	M. GRIZARD Joffrey	45 Avenue Leonard de Vinci	92400	COURBEVOIE
518	Rapproché	0 24 10	0 24 10	Propriétaire	Les Longues	M. GRIZARD Joffrey	45 Avenue Leonard de Vinci	92400	COURBEVOIE
519	Rapproché	0 28 12	0 28 12	Propriétaire	Les Longues	M. LENAY Paul Auguste Julien	3 Rue Germaine Nigroux	89100	SENS
520	Rapproché	0 25 18	0 25 18	Propriétaire	Les Longues	Mme BUISSON Marguerite Marthe née POISSON	BOULAY FONTAINE	89570	NEUVY SAUTOUR
1214	Rapproché	0 19 41	0 19 41	Indivision	Les Vallées	M. CHALLANCIN Jacques	LE FAYS - 2 Route de la Forêt d'Othe	89570	TURNY
1214	Rapproché	0 19 41	0 19 41	Indivision	Les Vallées	Mme CHALLANCIN Michèle Andrée Thérèse née VESCHAMBRE	LE FAYS - 2 Route de la Forêt d'Othe	89570	TURNY
1215	Rapproché	0 07 50	0 07 50	Indivision	Les Vallées	M. CHALLANCIN Jacques	LE FAYS - 2 Route de la Forêt d'Othe	89570	TURNY
1215	Rapproché	0 07 50	0 07 50	Indivision	Les Vallées	Mme CHALLANCIN Michèle Andrée Thérèse née VESCHAMBRE	LE FAYS - 2 Route de la Forêt d'Othe	89570	TURNY
1216	Rapproché	0 04 70	0 04 70	Indivision	Les Vallées	M. CHALLANCIN Jacques	LE FAYS - 2 Route de la Forêt d'Othe	89570	TURNY
1216	Rapproché	0 04 70	0 04 70	Indivision	Les Vallées	Mme CHALLANCIN Michèle Andrée Thérèse née VESCHAMBRE	LE FAYS - 2 Route de la Forêt d'Othe	89570	TURNY
1217	Rapproché	0 04 70	0 04 70	Indivision	Les Vallées	M. CHALLANCIN Jacques	LE FAYS - 2 Route de la Forêt d'Othe	89570	TURNY
1217	Rapproché	0 04 70	0 04 70	Indivision	Les Vallées	Mme CHALLANCIN Michèle Andrée Thérèse née VESCHAMBRE	LE FAYS - 2 Route de la Forêt d'Othe	89570	TURNY
1218	Rapproché	0 13 35	0 13 35	Usufruitier	Les Sablons	Mme RACINE Madeleine Renée née PESCHEUX	3 Chemin du Haut Perthé	89570	SORMERY
1218	Rapproché	0 13 35	0 13 35	Nu-Propriétaire	Les Sablons	M. RACINE Jean-Claude Roland	7 Rue du Gué de l'épine	89470	MONNETEAU
1219	Rapproché	0 10 89	0 10 89	Indivision	Les Sablons	M. LOMBARDO Jacques Raymond Elle	SAUDURANT - 5 Route des Carriers	89570	TURNY
1219	Rapproché	0 10 89	0 10 89	Indivision	Les Sablons	Mme LOMBARDO Anne-Marie née BUISSON	SAUDURANT - 5 Route des Carriers	89570	TURNY
1220	Rapproché	0 09 28	0 09 28	Propriétaire	Les Sablons	Mme GIVAUDIN Françoise Thérèse Marguerite née DAMEY-GUENEAL	Les Gueney	89770	BOEURS EN OTHE
1221	Rapproché	0 04 64	0 04 64	Indivision	Les Sablons	M. DUPRE Laurent Pierre	3 Rue des Prés	89570	SORMERY
1221	Rapproché	0 04 64	0 04 64	Indivision	Les Sablons	Mme RAMON Béatrice Madeleine Alice née DUPRE	COURCELLES - 5 Rue Achille Peuzonn	89570	NEUVY SAUTOUR
1221	Rapproché	0 04 64	0 04 64	Indivision	Les Sablons	M. DUPRE Gérard Jules René	3 Rue de la Ferme	89570	SORMERY



1221	Rapproché	0 04 64	0 04 64	Indivision	Les Sablons	Mme MALTAVERNE Lydie Julia Adèle née DUPRE	4 Rue Neuve	89570	SORMERY
1221	Rapproché	0 04 64	0 04 64	Indivision	Les Sablons	Mme BIRELET Marie-Anges Gabrielle Christiane née DUPRE	8 Rue des Riots	10320	ST JEAN DE BONNEVAL
1221	Rapproché	0 04 64	0 04 64	Indivision	Les Sablons	Melle DUPRE Alice Cécile Françoise	41 Rue Janson	89570	SORMERY
1222	Rapproché	0 07 15	0 07 15	Propriétaire	Les Sablons	Mme DELAGNEAU Lucette Fernande née VALUET	23 Rue Janson	89570	SORMERY
1223	Rapproché	0 10 55	0 10 55	Indivision	Les Sablons	M. CHEVILLARD GUY Roger	65 Rue Lejardinier	45500	GIEN
1223	Rapproché	0 10 55	0 10 55	Indivision	Les Sablons	Mme PACKO Annie Christiane Alice née CHEVILLARD	3 Route de la Brumance	89570	TURNY
1223	Rapproché	0 10 55	0 10 55	Indivision	Les Sablons	M. CHEVILLARD Daniel Edouard	7 Rue Charles De Gaulle	89600	ST FLORENTIN
1223	Rapproché	0 10 55	0 10 55	Indivision	Les Sablons	M. CHEVILLARD Noël Jean Baptiste Christian	Province de Guangxi - 66 Rue Zhoushan	530010	NANNING - CHINE
1244	Rapproché	0 04 48	0 04 48	Indivision	Les Sablons	M. DAUPHIN Guy Victor	14 Rue Janson	89570	SORMERY
1244	Rapproché	0 04 48	0 04 48	Indivision	Les Sablons	Mme DAUPHIN Chantal Magdeleine Berthe née DUBOIS	14 Rue Janson	89570	SORMERY
1245	Rapproché	0 22 90	0 22 90	Indivision	Les Sablons	M. PERRONNE Vincent André René	46 Rue du Ruisseau	89530	CHITRY
1245	Rapproché	0 22 90	0 22 90	Indivision	Les Sablons	Melle PERRONNE Céline Jeanne Françoise	2 Rue de Champagne - Appt. 10	89600	SAINT FLORENTIN
1263	Rapproché	0 09 16	0 09 16	Propriétaire	Les Sablons	Mme DELAGNEAU Lucette Fernande née VALUET	23 Rue Janson	89570	SORMERY
1265	Rapproché	0 01 02	0 01 02	Propriétaire	Les Sablons	M. VERLANKE Jules Joseph	Chez M. DUPRE Pierre, _3 Rue de la Ferme	89570	SORMERY
1266	Rapproché	0 25 30	0 25 30	Indivision	Les Sablons	M. VIAULT Claude Georges	110 Rue Janson	89570	SORMERY
1266	Rapproché	0 25 30	0 25 30	Indivision	Les Sablons	Mme VIAULT Christiane Adèle Julia née DUPRE	110 Rue Janson	89570	SORMERY
1272	Rapproché	0 26 78	0 26 78	Propriétaire	Les Sablons	Mme ARCHAMBAULT Jacqueline Henriette née VALUET	9 Rue Kellermann	51000	CHALONS EN CHAMPAGNE
1277	Rapproché	0 16 60	0 16 60	Propriétaire	Les Sablons	Mme GARRIGOU Claude Louis	16 Rue des Ursulines	93200	SAINT DENIS
<b>SORMERY, SECTION G</b>									
1	Rapproché	0 09 36	0 09 36	Propriétaire	La Tuilerie	Mme MORIN Josette Henriette Amélie née COLJANON	43 Rue de la Haute Charme	10000	TROYES
2	Rapproché	0 02 04	0 02 04	Propriétaire	La Tuilerie	Mme MORIN Josette Henriette Amélie née COLJANON	43 Rue de la Haute Charme	10000	TROYES
5	Rapproché	0 02 06	0 02 06	Indivision	57 Rue de la Forêt (La Tuilerie)	M. SELLEM Maxime Désiré, Moise	52 Rue Brancion - Hall 3	75015	PARIS
5	Rapproché	0 02 06	0 02 06	Indivision	57 Rue de la Forêt (La Tuilerie)	Mme SELLEM Marie née ISOLA	52 Rue Brancion - Hall 3	75015	PARIS
8	Rapproché	0 13 12	0 13 12	Propriétaire	55 Rue de la Forêt (La Tuilerie)	Mme HUGONIN Louise Eliane née COLJANON	9 Rue de Saumur	95400	ARNOUVILLE
10	Rapproché	0 09 05	0 09 05	Propriétaire	51 Rue de la Forêt (La Tuilerie)	M. POURRAIN Michel	51 Rue de la Forêt (La Tuilerie)	89570	SOMERY
14	Rapproché	0 02 70	0 02 70	Usufruitier	La Tuilerie	Mme LOFFICIAL Armande Amélie née LAUMOND	45 Rue de la Forêt (La Tuilerie)	89570	SOMERY
14	Rapproché	0 02 70	0 02 70	Nu-Propriétaire	La Tuilerie	M. LOFFICIAL Eric Jean-Paul	8 Chemin du Bac de Ris	91210	DRAVEIL
14	Rapproché	0 02 70	0 02 70	Propriétaire	La Tuilerie	M. LOFFICIAL Patrick	3 Allée des Bleuets	89100	ROSOY
16	Rapproché	0 24 24	0 24 24	Indivision	La Tuilerie	Mme COQUILLE Mariette Mathilde née BERNARD	35 Rue de la Forêt (La Tuilerie)	89570	SOMERY
16	Rapproché	0 24 24	0 24 24	Indivision	La Tuilerie	M. COQUILLE Roger Abel	35 Rue de la Forêt (La Tuilerie)	89570	SOMERY
17	Rapproché	0 17 39	0 17 39	Propriétaire	37 Rue de la Forêt (La Tuilerie)	COPROPRIETAIRES DE L'IMM. G17 1266 1267 1268	La Tuilerie	89570	SOMERY
18	Rapproché	0 17 09	0 17 09	Propriétaire	35 Rue de la Forêt (La Tuilerie)	M. COQUILLE Roger Abel	35 Rue de la Forêt (La Tuilerie)	89570	SOMERY
25	Rapproché	0 05 85	0 05 85	Indivision	29 Rue de la Forêt (La Tuilerie)	Mme GALANO Huguette Fernande Simone née GLIBRAL	10 Avenue Parmentier	75011	PARIS
25	Rapproché	0 05 85	0 05 85	Indivision	29 Rue de la Forêt (La Tuilerie)	Melle GALANO Danielle Jacqueline	13 B Rue Méséric	92250	LA GARENNES COLOMBES



25	Rapproché	0 05 85	0 05 85	0 05 85	Indivision	29 Rue de la Forêt (La Tuilerie)	Mme DUCHET Martine Jeanne née GALANO	51 Rue de Charonne	75011	PARIS
25	Rapproché	0 05 85	0 05 85	0 05 85	Indivision	29 Rue de la Forêt (La Tuilerie)	Melle GALANO Catherine Simone	19 Rue de Lourmel Bât. A Esc. 1	75015	PARIS
26	Rapproché	0 15 58	0 15 58	0 15 58	Indivision	27 Rue de la Forêt (La Tuilerie)	M. ROUMI Christian Ferdinand	27 Rue de la Forêt (La Tuilerie)	89570	SOMERY
26	Rapproché	0 15 58	0 15 58	0 15 58	Indivision	27 Rue de la Forêt (La Tuilerie)	Mme ROUMI Gisèle Andrée née PACOT	27 Rue de la Forêt (La Tuilerie)	89570	SOMERY
28	Rapproché	0 02 35	0 02 35	0 02 35	Propriétaire	La Tuilerie	Mme BONNEFOY Suzanne née BEAUFILS	4 Rue du Maréchal Lyautey	10300	SAINTE SAVINE
29	Rapproché	0 03 43	0 03 43	0 03 43	Propriétaire	La Tuilerie	Mme BONNEFOY Suzanne née BEAUFILS	4 Rue du Maréchal Lyautey	10300	SAINTE SAVINE
32	Rapproché	0 12 20	0 12 20	0 12 20	Usufruitier	La Tuilerie	Mme CHAUME Jeannine Paulette Gislaïne née BOUCHOUX	21 Rue de la forêt - La Tuilerie	89570	SORMERY
32	Rapproché	0 12 20	0 12 20	0 12 20	Indivision	La Tuilerie	Mme GADANT Chantal Liliane née CHAUME	66 Rue Rouget de l'Isle	78500	SARTROUVILLE
32	Rapproché	0 12 20	0 12 20	0 12 20	Indivision	La Tuilerie	Mme DEFANCE Danielle Andrée née CHAUME	6 Rue des Anciens Combattants AFN	89250	MONT SAINT SULPICE
34	Rapproché	0 11 07	0 11 07	0 11 07	Propriétaire	19 Rue de la Forêt (La Tuilerie)	M. DUPOUX Georges Pierre	19 Rue de la Forêt (La Tuilerie)	89570	SORMERY
36	Rapproché	0 06 65	0 06 65	0 06 65	Propriétaire	19 Rue de la Forêt (La Tuilerie)	M. DUPOUX Georges Pierre	19 Rue de la Forêt (La Tuilerie)	89570	SORMERY
40	Rapproché	0 05 36	0 05 36	0 05 36	Indivision	11 Rue de la Forêt (La Tuilerie)	M. GERVAIS Patrick René Fernand	13 Rue de Constantinople	94140	ALFORTVILLE
40	Rapproché	0 05 36	0 05 36	0 05 36	Indivision	11 Rue de la Forêt (La Tuilerie)	M. GERVAIS Gérard André Jean Henri	FOYER ADEF - 5 Rue Marc Séguin	94000	CRETEIL
41	Rapproché	0 15 57	0 15 57	0 15 57	Indivision	79 Rue de la Forêt (La Tuilerie)	M. RICHARDOT Jean Georges	Cidex 312 8 Rue aux Cannes	89144	VARENNES
41	Rapproché	0 15 57	0 15 57	0 15 57	Nu-Propriétaire	79 Rue de la Forêt (La Tuilerie)	Melle RICHARDOT Nadine Yvette Marie	Cidex 401 20 Rue de l'Abreuvoir	89144	MERE
41	Rapproché	0 15 57	0 15 57	0 15 57	Indivision	79 Rue de la Forêt (La Tuilerie)	Mme RICHARDOT Nicole Marie Alfrede Baymonda née MDOBEY	Cidex 312 8 Rue aux Cannes	89144	VARENNES
42	Rapproché	0 91 80	0 91 80	0 91 80	Indivision	La Tuilerie	M. RICHARDOT Jean Georges	Cidex 312 8 Rue aux Cannes	89144	VARENNES
42	Rapproché	0 91 80	0 91 80	0 91 80	Nu-Propriétaire	La Tuilerie	Melle RICHARDOT Nadine Yvette Marie	Cidex 401 20 Rue de l'Abreuvoir	89144	MERE
42	Rapproché	0 91 80	0 91 80	0 91 80	Indivision	La Tuilerie	Mme RICHARDOT Nicole Marie Alfrede Baymonda née MDOBEY	Cidex 312 8 Rue aux Cannes	89144	VARENNES
43	Rapproché	0 01 14	0 01 14	0 01 14	Usufruitier	3 B Rue de la Forêt (La Tuilerie)	Mme SIMON Sylviane Josette Madeleine née JUDAS	3 B Rue de la Forêt (La Tuilerie)	89570	SORMERY
43	Rapproché	0 01 14	0 01 14	0 01 14	Indivision	3 B Rue de la Forêt (La Tuilerie)	Melle SIMON Patricia Josette Simone	27 Allée du Buisson Cocher	77700	SERRIS
43	Rapproché	0 01 14	0 01 14	0 01 14	Indivision	3 B Rue de la Forêt (La Tuilerie)	Melle SIMON Valérie Nathalie Careme	33 Boulevard du Champ du Moulin	77700	SERRIS
46	Rapproché	0 00 76	0 00 76	0 00 76	Indivision	1 Rue de la Forêt (La Tuilerie)	M. ALBERTELLI Bruno	1 Rue de la Forêt (La Tuilerie)	89570	SORMERY
46	Rapproché	0 00 76	0 00 76	0 00 76	Indivision	1 Rue de la Forêt (La Tuilerie)	Mme ALBERTELLI Magali Sandrine née DELAITRE	1 Rue de la Forêt (La Tuilerie)	89570	SORMERY
47	Rapproché	0 09 07	0 09 07	0 09 07	Indivision	La Tuilerie	M. ALBERTELLI Bruno	1 Rue de la Forêt (La Tuilerie)	89570	SORMERY
47	Rapproché	0 09 07	0 09 07	0 09 07	Indivision	La Tuilerie	Mme ALBERTELLI Magali Sandrine née DELAITRE	1 Rue de la Forêt (La Tuilerie)	89570	SORMERY
292	Rapproché	0 31 36	0 31 36	0 31 36	Indivision	La Tuilerie	M. DELANGE Christophe	34 Rue Darwin	94800	VILLEJUIF
292	Rapproché	0 31 36	0 31 36	0 31 36	Indivision	La Tuilerie	Mme DELANGE Marie-Agnès Paule Michele née BONNEFOY	34 Rue Darwin	94800	VILLEJUIF
300	Rapproché	0 11 56	0 11 56	0 11 56	Propriétaire	6 Rue de la Forêt (La Tuilerie)	Melle PFEIFFER Isabelle Andrée	14 Avenue du Général Leclerc	77500	CHELLES
303	Rapproché	0 06 68	0 06 68	0 06 68	Indivision	Rue de la Forêt (La Tuilerie)	M. MATHAUT Sylvain Ken	18 Rue des Ecouffes	75004	PARIS
303	Rapproché	0 06 68	0 06 68	0 06 68	Indivision	Rue de la Forêt (La Tuilerie)	Melle COQUEMOT Thiphaine	12 Rue de la Forêt (La Tuilerie)	89570	SORMERY
304	Rapproché	0 02 62	0 02 62	0 02 62	Indivision	12 Rue de la Forêt (La Tuilerie)	M. MATHAUT Sylvain Ken	18 Rue des Ecouffes	75004	PARIS
304	Rapproché	0 02 62	0 02 62	0 02 62	Indivision	12 Rue de la Forêt (La Tuilerie)	Melle COQUEMOT Thiphaine	12 Rue de la Forêt (La Tuilerie)	89570	SORMERY
305	Rapproché	0 20 90	0 20 90	0 20 90	Usufruitier	La Tuilerie	Mme CHAUME Jeannine Paulette Gislaïne née BOUCHOUX	21 Rue de la forêt - La Tuilerie	89570	SORMERY



305	Rapproché	0 20 90	0 20 90	Indivision	La Tuilerie	Mme GADANT Chantal Liliane née CHAUME	66 Rue Rouget de l'Isle	78500	SARTROUVILLE
305	Rapproché	0 20 90	0 20 90	Indivision	La Tuilerie	Mme DEFRANCE Danièle Andrée née CHAUME	6 Rue des Anciens Combattants AFN	89250	MONT SAINT SULPICE
307	Rapproché	0 01 08	0 01 08	Propriétaire	La Tuilerie	Commune de Sormery	Mairie	89570	SORMERY
308	Rapproché	0 12 76	0 12 76	Usufruitier	14 Rue de la Forêt (La Tuilerie)	Mme HERMOSA Eugénie Denise née METRY	25 Rue Janson	89570	SORMERY
308	Rapproché	0 12 76	0 12 76	Nu-Propriétaire	14 Rue de la Forêt (La Tuilerie)	Mme GRISON Françoise Edith née HERMOSA	LES HURPEAUX	89570	SORMERY
309	Rapproché	0 13 69	0 13 69	Usufruitier	La Tuilerie	Mme HERMOSA Eugénie Denise née METRY	25 Rue Janson	89570	SORMERY
309	Rapproché	0 13 69	0 13 69	Nu-Propriétaire	La Tuilerie	Mme GRISON Françoise Edith née HERMOSA	LES HURPEAUX	89570	SORMERY
310	Rapproché	0 04 50	0 04 50	Indivision	La Tuilerie	M. MARTIN Frédéric Alexandre	49 Rue de Babylone	75007	PARIS
310	Rapproché	0 04 50	0 04 50	Indivision	La Tuilerie	Mme MARTIN Sandrine Marcelline Jacqueline née LACAS	49 Rue de Babylone	75007	PARIS
313	Rapproché	0 04 21	0 04 21	Propriétaire	20 Rue de la Forêt (La Tuilerie)	Mme BEY Muriel Nadine née BOULANGER	20 Rue de la Forêt (La Tuilerie)	89570	SORMERY
314	Rapproché	0 06 00	0 06 00	Usufruitier	22 Rue de la Forêt (La Tuilerie)	Mme LEROY Viviane Raymonde née FONTAINE	22 Rue de la Forêt (La Tuilerie)	89570	SORMERY
314	Rapproché	0 06 00	0 06 00	Indivision	22 Rue de la Forêt (La Tuilerie)	M. LEROY Hervé Pascal	Jardin des Arènes 111 B Avenue des Arènes de Cimiez	06000	NICE
314	Rapproché	0 06 00	0 06 00	Indivision	22 Rue de la Forêt (La Tuilerie)	Mme PLOUVEZ Lauriane née LEROY	16 Avenue de la Forêt	78480	VERNEUIL SUR SEINE
314	Rapproché	0 06 00	0 06 00	Indivision	22 Rue de la Forêt (La Tuilerie)	M. LEROY Christophe Daniel	6 Rue Montenard	91260	JUVISY SUR ORGE
315	Rapproché	0 06 16	0 06 16	Usufruitier	La Tuilerie	Mme LOFFICAL Armande Amélie née LAUMOND	45 Rue de la Forêt (La Tuilerie)	89570	SORMERY
315	Rapproché	0 06 16	0 06 16	Propriétaire	La Tuilerie	M. LOFFICAL Eric Jean-Paul	8 Chemin du Bac de Ris	91210	DRAVEIL
315	Rapproché	0 06 16	0 06 16	Nu-Propriétaire	La Tuilerie	M. LOFFICAL Patrick	3 Allée des Bleuets	89100	ROSOY
316	Rapproché	0 06 75	0 06 75	Indivision	26 Rue de la Forêt (La Tuilerie)	M. COJEAN Dominique François Marie	132 Avenue Gabriel Peri	92230	GENNEVILLIERS
316	Rapproché	0 06 75	0 06 75	Indivision	26 Rue de la Forêt (La Tuilerie)	Mme COJEAN Christine Roberte Yvette née ILLHES	132 Avenue Gabriel Peri	92230	GENNEVILLIERS
1116	Rapproché	0 36 89	0 36 89	Indivision	La Tuilerie	M. ROUMI Christian Ferdinand	27 Rue de la Forêt (La Tuilerie)	89570	SOMERY
1116	Rapproché	0 36 89	0 36 89	Indivision	La Tuilerie	Mme ROUMI Gisèle Andrée née PACOT	27 Rue de la Forêt (La Tuilerie)	89570	SOMERY
1118	Rapproché	0 05 32	0 05 32	Indivision	La Tuilerie	Mme GALANO Huguette Fernande Simone née GUIBAL	10 Avenue Parmentier	75011	PARIS
1118	Rapproché	0 05 32	0 05 32	Indivision	La Tuilerie	Melle GALANO Danielle Jacqueline	13 B Rue Médéric	92250	LA GARENNE COLOMBES
1118	Rapproché	0 05 32	0 05 32	Indivision	La Tuilerie	Mme DUCHET Martine Jeanne née GALANO	51 Rue de Charonne	75011	PARIS
1118	Rapproché	0 05 32	0 05 32	Indivision	La Tuilerie	Melle GALANO Catherine Simone	19 Rue de Lourmel Bât. A Esc. 1	75015	PARIS
1122	Rapproché	0 00 16	0 00 16	Propriétaire	La Tuilerie	M. RIGOLAT Théodore Emile	?	89210	PAROY EN OTHE
1125	Rapproché	0 05 74	0 05 74	Indivision	65 Rue de la Forêt (La Tuilerie)	M. LEURQUIN Jean Pierre Bernard André	27 Rue de la Liberté	94300	VINCENNES
1125	Rapproché	0 05 74	0 05 74	Nu-Propriétaire	65 Rue de la Forêt (La Tuilerie)	Melle LEURQUIN Véronique Marie-Thérèse	65 Rue de la Forêt (La Tuilerie)	89570	SOMERY
1125	Rapproché	0 05 74	0 05 74	Indivision	65 Rue de la Forêt (La Tuilerie)	Mme LEURQUIN Marie Thérèse Jeanne Anne née CHAUVEL	27 Rue de la Liberté	94300	VINCENNES
1138	Rapproché	0 10 96	0 10 96	Indivision	La Tuilerie	M. NOEL David	16 Rue de la Forêt (La Tuilerie)	89570	SORMERY
1138	Rapproché	0 10 96	0 10 96	Indivision	La Tuilerie	Mme NOEL Naeline Brigitte née LAMBERT	16 Rue de la Forêt (La Tuilerie)	89570	SORMERY
1139	Rapproché	0 18 63	0 18 63	Indivision	18 Rue de la Forêt (La Tuilerie)	M. ULRICH Gérard Bernard Maurice	18 Rue de la Forêt (La Tuilerie)	89570	SORMERY
1139	Rapproché	0 18 63	0 18 63	Indivision	18 Rue de la Forêt (La Tuilerie)	Mme ULRICH Monique Thérèse Germaine née GUELSQUIN	18 Rue de la Forêt (La Tuilerie)	89570	SORMERY
1155	Rapproché	0 02 09	0 02 09	Usufruitier	La Tuilerie	Mme CHAUME Jeannine Paulette Gislaïne née ROUCHEUX	21 Rue de la Forêt - La Tuilerie	89570	SORMERY



1155	Rapproché	0 02 09	0 02 09	0 02 09	Indivision	La Tuilerie	Mme GADANT Chantal Lilliane née CHAUME	66 Rue Rouget de l'isle	78500	SARTROUVILLE
1155	Rapproché	0 02 09	0 02 09	0 02 09	Indivision	La Tuilerie	Mme DEFERANCE Danielle Andrée née CHAUME	6 Rue des Anciens Combattants AFN	89250	MONT SAINT SULPICE
1158	Rapproché	0 23 77	0 23 77	0 23 77	Usufruitier	La Tuilerie	Mme CHAUME Jeannine Paulette Gislaïne née BOUCHOUX	21 Rue de la forêt - La Tuilerie	89570	SORMERY
1158	Rapproché	0 23 77	0 23 77	0 23 77	Indivision	La Tuilerie	Mme GADANT Chantal Lilliane née CHAUME	66 Rue Rouget de l'isle	78500	SARTROUVILLE
1158	Rapproché	0 23 77	0 23 77	0 23 77	Indivision	La Tuilerie	Mme DEFERANCE Danielle Andrée née CHAUME	6 Rue des Anciens Combattants AFN	89250	MONT SAINT SULPICE
1159	Rapproché	0 36 36	0 36 36	0 36 36	Indivision	La Tuilerie	M. DELANGE Christophe	34 Rue Darwin	94800	VILLEJUIF
1159	Rapproché	0 36 36	0 36 36	0 36 36	Indivision	La Tuilerie	Mme DELANGE Marie-Agnès Paulé Michele née BONNEDEY	34 Rue Darwin	94800	VILLEJUIF
1160	Rapproché	0 33 35	0 33 35	0 33 35	Indivision	La Tuilerie	M. GERVAIS Patrick René Fernand	13 Rue de Constantinople	94140	ALFORTVILLE
1160	Rapproché	0 33 35	0 33 35	0 33 35	Indivision	La Tuilerie	M. GERVAIS Gérard André Jean Henri	FOYER ADEF - 5 Rue Marc Séguin	94000	CRETEIL
1165	Rapproché	0 15 36	0 15 36	0 15 36	Usufruitier	67 Rue de la Forêt (La Tuilerie)	Mme LEWINER Eliane Laure née GILBERT	8 Résidence Gabriel Péri	94500	CHAMPIGNY SUR MARNE
1165	Rapproché	0 15 36	0 15 36	0 15 36	Nu-Propriétaire	67 Rue de la Forêt (La Tuilerie)	Mme BRETEL Nathalie Isabelle née LEWINER	16 Route de Marckolsheim	68320	ARTZENHEIM
1169	Rapproché	0 02 40	0 02 40	0 02 40	Usufruitier	La Tuilerie	Mme CHAUME Jeannine Paulette Gislaïne née BOUCHOUX	21 Rue de la forêt - La Tuilerie	89570	SORMERY
1169	Rapproché	0 02 40	0 02 40	0 02 40	Indivision	La Tuilerie	Mme GADANT Chantal Lilliane née CHAUME	66 Rue Rouget de l'isle	78500	SARTROUVILLE
1169	Rapproché	0 02 40	0 02 40	0 02 40	Indivision	La Tuilerie	Mme DEFERANCE Danielle Andrée née CHAUME	6 Rue des Anciens Combattants AFN	89250	MONT SAINT SULPICE
1192	Rapproché	0 07 73	0 07 73	0 07 73	Indivision	La Tuilerie	M. FRANCOIS Julien Pierre	24 Avenue de la République	94700	MAISON ALFORT
1192	Rapproché	0 07 73	0 07 73	0 07 73	Indivision	La Tuilerie	Mme FRANCOIS Karine Janie Lilliane née DANTIER	24 Avenue de la République	94700	MAISON ALFORT
1194	Rapproché	0 01 82	0 01 82	0 01 82	Indivision	59 Rue de la Forêt (La Tuilerie)	M. DRIEUX Jacques Marcel	83 Rue Vitruve Bât. 2 Appt. 1261	75020	PARIS
1194	Rapproché	0 01 82	0 01 82	0 01 82	Indivision	59 Rue de la Forêt (La Tuilerie)	Mme DRIEUX Christiane née BATY	83 Rue Vitruve Bât. 2 Appt. 1261	75020	PARIS
1195	Rapproché	0 04 27	0 04 27	0 04 27	Indivision	63 Rue de la Forêt (La Tuilerie)	M. FRANCOIS Julien Pierre	24 Avenue de la République	94700	MAISON ALFORT
1195	Rapproché	0 04 27	0 04 27	0 04 27	Indivision	63 Rue de la Forêt (La Tuilerie)	Mme FRANCOIS Karine Janie Lilliane née DANTIER	24 Avenue de la République	94700	MAISON ALFORT
1196	Rapproché	0 00 67	0 00 67	0 00 67	Indivision	La Tuilerie	M. DRIEUX Jacques Marcel	83 Rue Vitruve Bât. 2 Appt. 1261	75020	PARIS
1196	Rapproché	0 00 67	0 00 67	0 00 67	Indivision	La Tuilerie	Mme DRIEUX Christiane née BATY	83 Rue Vitruve Bât. 2 Appt. 1261	75020	PARIS
1197	Rapproché	0 00 42	0 00 42	0 00 42	Indivision	La Tuilerie	M. FRANCOIS Julien Pierre	24 Avenue de la République	94700	MAISON ALFORT
1197	Rapproché	0 00 42	0 00 42	0 00 42	Indivision	La Tuilerie	Mme FRANCOIS Karine Janie Lilliane née DANTIER	24 Avenue de la République	94700	MAISON ALFORT
1198	Rapproché	0 02 33	0 02 33	0 02 33	Indivision	La Tuilerie	M. FRANCOIS Julien Pierre	24 Avenue de la République	94700	MAISON ALFORT
1198	Rapproché	0 02 33	0 02 33	0 02 33	Indivision	La Tuilerie	Mme FRANCOIS Karine Janie Lilliane née DANTIER	24 Avenue de la République	94700	MAISON ALFORT
1199	Rapproché	0 05 93	0 05 93	0 05 93	Indivision	La Tuilerie	M. DRIEUX Jacques Marcel	83 Rue Vitruve Bât. 2 Appt. 1261	75020	PARIS
1199	Rapproché	0 05 93	0 05 93	0 05 93	Indivision	La Tuilerie	Mme DRIEUX Christiane née BATY	83 Rue Vitruve Bât. 2 Appt. 1261	75020	PARIS
1200	Rapproché	0 03 63	0 03 63	0 03 63	Propriétaire	La Tuilerie	Mme MORIN Josette Henriette Amélie née COLANON	43 Rue de la Haute Charme	10000	TROYES
1209	Rapproché	0 03 75	0 03 75	0 03 75	Indivision	La Tuilerie	M. MARTIN Frédéric Alexandre	49 Rue de Babylone	75007	PARIS
1209	Rapproché	0 03 75	0 03 75	0 03 75	Indivision	La Tuilerie	Mme MARTIN Sandrine Marceille Jacqueline née LACAS	49 Rue de Babylone	75007	PARIS
1210	Rapproché	0 13 58	0 13 58	0 13 58	Indivision	La Tuilerie	M. MARTIN Frédéric Alexandre	49 Rue de Babylone	75007	PARIS
1210	Rapproché	0 13 58	0 13 58	0 13 58	Indivision	La Tuilerie	Mme MARTIN Sandrine Marceille Jacqueline née LACAS	49 Rue de Babylone	75007	PARIS
1211	Rapproché	0 03 43	0 03 43	0 03 43	Propriétaire	La Tuilerie	Commune de Sormery	Mairie	89570	SORMERY



1212	Rapproché	0 09 08	0 09 08	0 09 08	Usufuitier	61 Rue de la Forêt (La Tuilerie)	Mme LEWINER Eliane Laure née GILBERT	8 Résidence Gabriel Péri	94500	CHAMPIGNY SUR MARNE
1212	Rapproché	0 09 08	0 09 08	0 09 08	Nu-Propriétaire	61 Rue de la Forêt (La Tuilerie)	Mme BRETEL Nathalie Isabelle née LEWINER	16 Route de Marckolsheim	68320	ARTZENHEIM
1213	Rapproché	0 00 70	0 00 70	0 00 70	Indivision	La Tuilerie	M. SELLEM Maxime Désiré, Moïse	52 Rue Brancion - Hall 3	75015	PARIS
1213	Rapproché	0 00 70	0 00 70	0 00 70	Indivision	La Tuilerie	Mme SELLEM Marie née ISOLA	52 Rue Brancion - Hall 3	75015	PARIS
1217	Rapproché	0 07 22	0 07 22	0 07 22	Propriétaire	La Tuilerie	Mme BLEU Dominique Martine Sylvie née CAMUZAT	51 Rue Maurice Bokanowski	92600	ASNIERES
1218	Rapproché	0 05 28	0 05 28	0 05 28	Propriétaire	5 Rue de la Forêt (La Tuilerie)	Mme BLEU Dominique Martine Sylvie née CAMUZAT	51 Rue Maurice Bokanowski	92600	ASNIERES
1219	Rapproché	0 13 78	0 13 78	0 13 78	Propriétaire	3 Rue de la Forêt (La Tuilerie)	M. LECRINIER Pascal Jean-Luc	3 Rue de la Forêt (La Tuilerie)	89570	SOMERY
1221	Rapproché	0 15 83	0 15 83	0 15 83	Usufuitier	Rue de la Forêt (La Tuilerie)	Mme SIMON Sylviane Josette Madeleine née IUDAS	3 B Rue de la Forêt (La Tuilerie)	89570	SORMERY
1221	Rapproché	0 15 83	0 15 83	0 15 83	Indivision	Rue de la Forêt (La Tuilerie)	Melle SIMON Patricia Josette Simone	27 Allée du Buisson Cocher	77700	SERRIS
1221	Rapproché	0 15 83	0 15 83	0 15 83	Indivision	Rue de la Forêt (La Tuilerie)	Melle SIMON Valérie Nathalie Careme	33 Boulevard du Champ du Moulin	77700	SERRIS
1222	Rapproché	0 28 96	0 28 96	0 28 96	Propriétaire	La Tuilerie	M. LECRINIER Pascal Jean-Luc	3 Rue de la Forêt (La Tuilerie)	89570	SOMERY
1263	Rapproché	0 09 49	0 09 49	0 09 49	Indivision	15 Rue de la Forêt (La Tuilerie)	M. DELANGE Christophe	34 Rue Darwin	94800	VILLEJUIF
1263	Rapproché	0 09 49	0 09 49	0 09 49	Indivision	15 Rue de la Forêt (La Tuilerie)	Mme DELANGE Marie-Agnès Paule Michele née BONNEFOY	34 Rue Darwin	94800	VILLEJUIF
1264	Rapproché	0 06 68	0 06 68	0 06 68	Propriétaire	13 Rue de la Forêt (La Tuilerie)	M. MAHIEU Bruno Bernard Gérard	13 Rue de la Forêt (La Tuilerie)	89570	SOMERY
1265	Rapproché	0 00 96	0 00 96	0 00 96	Usufuitier	La Tuilerie	Mme LOFFICIAL Armande Amélie née LAUMOND	45 Rue de la Forêt (La Tuilerie)	89570	SOMERY
1265	Rapproché	0 00 96	0 00 96	0 00 96	Nu-Propriétaire	La Tuilerie	M. LOFFICIAL Eric Jean-Paul	8 Chemin du Bac de Ris	91210	DRAVEIL
1265	Rapproché	0 00 96	0 00 96	0 00 96	Propriétaire	La Tuilerie	M. LOFFICIAL Patrick	3 Allée des Bleuets	89100	ROSOY
1266	Rapproché	0 09 08	0 09 08	0 09 08	Propriétaire	La Tuilerie	COPROPRIETAIRES DE L'IMM. G17 1266 1267 1268	La Tuilerie	89570	SOMERY
1267	Rapproché	0 02 56	0 02 56	0 02 56	Propriétaire	La Tuilerie	COPROPRIETAIRES DE L'IMM. G17 1266 1267 1268	La Tuilerie	89570	SOMERY
1268	Rapproché	0 00 99	0 00 99	0 00 99	Propriétaire	La Tuilerie	COPROPRIETAIRES DE L'IMM. G17 1266 1267 1268	La Tuilerie	89570	SOMERY
1269	Rapproché	0 26 40	0 26 40	0 26 40	Usufuitier	La Tuilerie	M. COQUILLE Roger Abel	35 Rue de la Forêt (La Tuilerie)	89570	SOMERY
1269	Rapproché	0 26 40	0 26 40	0 26 40	Nu-Propriétaire	La Tuilerie	M. COQUILLE Gilles Serges	6 Rue Charles GOUNOD - Appt. 1	89600	SAINT FLORENTIN
1277	Rapproché	0 19 76	0 19 76	0 19 76	Propriétaire	La Tuilerie	Mme MORIN Josette Henriette Amélie née COUJANON	43 Rue de la Haute Charme	10000	TROYES
1278	Rapproché	0 09 87	0 09 87	0 09 87	Propriétaire	53 Rue de la Forêt (La Tuilerie)	Mme HUGONIN Louise Eliane née COUJANON	9 Rue de Saurmur	95400	ARNOUVILLE
1279	Rapproché	0 48 19	0 48 19	0 48 19	Propriétaire	La Tuilerie	Mme HUGONIN Louise Eliane née COUJANON	9 Rue de Saurmur	95400	ARNOUVILLE
1288	Rapproché	0 21 98	0 21 98	0 21 98	Propriétaire	La Tuilerie	Mme COLLIQUET Lucile Suzanne Marie Maudicette née CHAMPLON	35 Route Claude Bertrand	10150	CRENEY PRES TROYES
1289	Rapproché	0 02 31	0 02 31	0 02 31	Usufuitier	La Tuilerie	M. COQUILLE Roger Abel	35 Rue de la Forêt (La Tuilerie)	89570	SOMERY
1289	Rapproché	0 02 31	0 02 31	0 02 31	Nu-Propriétaire	La Tuilerie	Mme COQUILLE Mariette Mathilde née BENAID	35 Rue de la Forêt (La Tuilerie)	89570	SOMERY
1290	Rapproché	0 04 97	0 04 97	0 04 97	Propriétaire	49 Rue de la Forêt (La Tuilerie)	Mme JULHES Germaine Léontine Emilienne née GOBERT	4 Avenue de la Libération - Appt. 61	91230	GENNEVILLIERS
1291	Rapproché	0 00 77	0 00 77	0 00 77	Propriétaire	La Tuilerie	M. POURRAIN Michel	51 Rue de la Forêt (La Tuilerie)	89570	SOMERY
1294	Rapproché	0 24 26	0 24 26	0 24 26	Propriétaire	8 Rue de la Forêt (La Tuilerie)	Melle BEAUFILS Véronique Francine Marie Jacqueline	86 Boulevard Rochechouard	75018	PARIS
1295	Rapproché	0 22 23	0 22 23	0 22 23	Propriétaire	31 Rue de la Forêt (La Tuilerie)	Mme COLLIQUET Lucile Suzanne Marie Maudicette née CHAMPLON	35 Route Claude Bertrand	10150	CRENEY PRES TROYES
1296	Rapproché	0 02 38	0 02 38	0 02 38	Indivision	La Tuilerie	M. BOURGAULT Philippe Henri	24 Avenue de l'Alma 6 ST MAUR DES FOSSÉS	94210	LA VARENNE SAINT HILAIRE
1296	Rapproché	0 02 38	0 02 38	0 02 38	Indivision	La Tuilerie	Mme BOURGAULT Françoise Hélène Marie née ANNEF	24 Avenue de l'Alma 6 ST MAUR DES FOSSÉS	94210	LA VARENNE SAINT HILAIRE



1297	Rapproché	0 22 30	0 22 30	0 22 30	Usufruitier	10 Rue de la Forêt (La Tuilerie)	Mme CHAUME Jeannine Paulette Gisoline née ROUCHOUX	21 Rue de la forêt - La Tuilerie	89570	SORMERY
1297	Rapproché	0 22 30	0 22 30	0 22 30	Indivision	10 Rue de la Forêt (La Tuilerie)	Mme GADANT Chantal Liliane née CHAUME	66 Rue Rouget de l'isle	78500	SARTROUVILLE
1297	Rapproché	0 22 30	0 22 30	0 22 30	Indivision	10 Rue de la Forêt (La Tuilerie)	Mme DEFRANCE Danielle Andrée née CHAUME	6 Rue des Anciens Combattants AFN	89250	MONT SAINT SULPICE
1301	Rapproché	0 08 30	0 08 30	0 08 30	Indivision	33 Rue de la Forêt (La Tuilerie)	M. BOURGAULT Philippe Henri	24 Avenue de l'Alma	94210	LA VARENNE SAINT HILAIRE
1301	Rapproché	0 08 30	0 08 30	0 08 30	Indivision	33 Rue de la Forêt (La Tuilerie)	Mme BOURGAULT Françoise Héliène Marie née ANNEE	24 Avenue de l'Alma	94210	LA VARENNE SAINT HILAIRE
1373	Rapproché	0 39 44	0 39 44	0 39 44	Usufruitier	La Tuilerie	Mme CHAUME Jeannine Paulette Gisoline née ROUCHOUX	21 Rue de la forêt - La Tuilerie	89570	SORMERY
1373	Rapproché	0 39 44	0 39 44	0 39 44	Indivision	La Tuilerie	Mme GADANT Chantal Liliane née CHAUME	66 Rue Rouget de l'isle	78500	SARTROUVILLE
1373	Rapproché	0 39 44	0 39 44	0 39 44	Indivision	La Tuilerie	Mme DEFRANCE Danielle Andrée née CHAUME	6 Rue des Anciens Combattants AFN	89250	MONT SAINT SULPICE
1376	Rapproché	0 16 79	0 16 79	0 16 79	Usufruitier	45 Rue de la Forêt (La Tuilerie)	Mme LOFFICIAL Armande Amélie née LAUMOND	45 Rue de la Forêt (La Tuilerie)	89570	SOMERY
1376	Rapproché	0 16 79	0 16 79	0 16 79	Nu-Propriétaire	45 Rue de la Forêt (La Tuilerie)	M. LOFFICIAL Eric Jean-Paul	8 Chemin du Bac de Ris	91210	DRAVEIL
1376	Rapproché	0 16 79	0 16 79	0 16 79	Propriétaire	45 Rue de la Forêt (La Tuilerie)	M. LOFFICIAL Patrick	3 Allée des Bleuets	89100	ROSOY
1379	Rapproché	0 10 52	0 10 52	0 10 52	Indivision	25 Rue de la Forêt (La Tuilerie)	M. LEFEVRE Alain Pascal	14 Allée de la Clairière	77420	CHAMPS SUR MARNE
1379	Rapproché	0 10 52	0 10 52	0 10 52	Indivision	25 Rue de la Forêt (La Tuilerie)	Mme LEFEVRE Maryse Georgette née DUHAMEL	14 Allée de la Clairière	77420	CHAMPS SUR MARNE
1380	Rapproché	0 04 41	0 04 41	0 04 41	Usufruitier	25 Rue de la Forêt (La Tuilerie)	Mme CHAUME Jeannine Paulette Gisoline née ROUCHOUX	21 Rue de la forêt - La Tuilerie	89570	SORMERY
1380	Rapproché	0 04 41	0 04 41	0 04 41	Indivision	25 Rue de la Forêt (La Tuilerie)	Mme GADANT Chantal Liliane née CHAUME	66 Rue Rouget de l'isle	78500	SARTROUVILLE
1380	Rapproché	0 04 41	0 04 41	0 04 41	Indivision	25 Rue de la Forêt (La Tuilerie)	Mme DEFRANCE Danielle Andrée née CHAUME	6 Rue des Anciens Combattants AFN	89250	MONT SAINT SULPICE
1384	Rapproché	0 04 22	0 04 22	0 04 22	Propriétaire	La Tuilerie	Melle PFEIFFER Isabelle Andrée	14 Avenue du Général Leclerc	77500	CHELLES
1387	Rapproché	0 53 27	0 53 27	0 53 27	Indivision	La Tuilerie	M. RICHARDOT Jean Georges	Cidex 312 8 Rue aux Cannes	89144	VARENNES
1387	Rapproché	0 53 27	0 53 27	0 53 27	Nu-Propriétaire	La Tuilerie	Melle RICHARDOT Nadine Yvette Marie	Cidex 401 20 Rue de l'Abreuvoir	89144	MERE
1387	Rapproché	0 53 27	0 53 27	0 53 27	Indivision	La Tuilerie	Mme RICHARDOT Nicole Marie Alfrede Ravamande née MOREY	Cidex 312 8 Rue aux Cannes	89144	VARENNES
1395	Rapproché	0 29 86	0 29 86	0 29 86	Usufruitier	21 Rue de la Forêt (La Tuilerie)	Mme CHAUME Jeannine Paulette Gisoline née ROUCHOUX	21 Rue de la forêt - La Tuilerie	89570	SORMERY
1395	Rapproché	0 29 86	0 29 86	0 29 86	Indivision	21 Rue de la Forêt (La Tuilerie)	Mme GADANT Chantal Liliane née CHAUME	66 Rue Rouget de l'isle	78500	SARTROUVILLE
1395	Rapproché	0 29 86	0 29 86	0 29 86	Indivision	21 Rue de la Forêt (La Tuilerie)	Mme DEFRANCE Danielle Andrée née CHAUME	6 Rue des Anciens Combattants AFN	89250	MONT SAINT SULPICE
<b>SORMERY, SECTION YH</b>										
26 pp	Immédiate	1 46 80	00 00 20	00 00 20	Propriétaire	Les Côtes	Commune de Sormery	Mairie	89570	SORMERY
40 pp	Immédiate	0 97 90	00 00 29	00 00 29	Propriétaire	Les Côtes	Mme GRIZARD Ghette Jeanne née POISSON	LE FAYS - 36 Route de la Forêt d'Orthe	89570	TURNY
5	Rapproché	6 20 00	6 20 00	6 20 00	Propriétaire	Les Crots	Mme HUGONIN Louise Eliane née COLANON	9 Rue de Saumur	95400	ARNOUVILLE
6	Rapproché	1 68 00	1 68 00	1 68 00	Propriétaire	Les Crots	Mme HUGONIN Louise Eliane née COLANON	9 Rue de Saumur	95400	ARNOUVILLE
7	Rapproché	2 02 30	2 02 30	2 02 30	Propriétaire	Les Crots	Mme HUGONIN Louise Eliane née COLANON	9 Rue de Saumur	95400	ARNOUVILLE
8	Rapproché	4 13 80	4 13 80	4 13 80	Propriétaire	Les Crots	Mme MORIN Josette Henriette Amélie née COLANON	43 Rue de la Haute Charme	10000	TROYES
9	Rapproché	6 48 80	6 48 80	6 48 80	Propriétaire	Les Crots	Mme MORIN Josette Henriette Amélie née COLANON	43 Rue de la Haute Charme	10000	TROYES
10	Rapproché	4 18 90	4 18 90	4 18 90	Propriétaire	Les Crots	Mme MORIN Josette Henriette Amélie née COLANON	43 Rue de la Haute Charme	10000	TROYES
11	Rapproché	2 95 30	2 95 30	2 95 30	Propriétaire	Derrière la Tuilerie	Mme MORIN Josette Henriette Amélie née COLANON	43 Rue de la Haute Charme	10000	TROYES
12	Rapproché	2 19 60	2 19 60	2 19 60	Usufruitier	Derrière la Tuilerie	M. COQUILLE Roger Abel	35 Rue de la Forêt (La Tuilerie)	89570	SOMERY



12	Rapproché	2 19 60	2 19 60	2 19 60	Nu-Propriétaire	Derrière la Tuilerie	M. COQUILLE Gilles Serges	6 Rue Charles GOUNOD - Appt. 1	89600	SAINTE FLORENTIN
13	Rapproché	0 26 40	0 26 40	0 26 40	Propriétaire	Derrière la Tuilerie	Mme COLLIQUET Lucile Suzanne Marie Mauricette née CHAMPLON	35 Route Claude Bertrand	10150	CRENEY PRÈS TROYES
14	Rapproché	3 38 70	3 38 70	3 38 70	Usufruitier	Derrière la Tuilerie	Mme CHAUME Jeannine Paulette Gislaïne née BOUCHOUX	21 Rue de la Forêt (La Tuilerie)	89570	SOMERY
14	Rapproché	3 38 70	3 38 70	3 38 70	Indivision	Derrière la Tuilerie	Mme GADANT Chantal Liliane née CHAUME	66 Rue Roget de l'Isle	78500	SARTROUVILLE
14	Rapproché	3 38 70	3 38 70	3 38 70	Indivision	Derrière la Tuilerie	Mme DEFRANCE Danièle Andrée née CHAUME	6 Rue des Anciens Combattants AFN	89250	MONT SAINT SULPICE
15	Rapproché	3 38 70	3 38 70	3 38 70	Indivision	Les Côtes	Mme DEFRANCE Danièle Andrée née CHAUME	6 Rue des Anciens Combattants AFN	89250	MONT SAINT SULPICE
15	Rapproché	1 26 60	1 26 60	1 26 60	Indivision	Derrière la Tuilerie	M. DELANGE Christophe	34 Rue Darwin	94800	VILLEJUIF
15	Rapproché	1 26 60	1 26 60	1 26 60	Indivision	Derrière la Tuilerie	Mme DELANGE Marie-Agnès Paule Michele née BONNEFOY	34 Rue Darwin	94800	VILLEJUIF
16	Rapproché	1 67 40	1 67 40	1 67 40	Indivision	Derrière la Tuilerie	M. RICHARDOT Jean Georges	Cidex 312 8 Rue aux Cannes	89144	VARENNES
16	Rapproché	1 67 40	1 67 40	1 67 40	Nu-Propriétaire	Derrière la Tuilerie	Melle RICHARDOT Nadine Yvette Marie	Cidex 401 20 Rue de l'Abreuvoir	89144	MÈRE
16	Rapproché	1 67 40	1 67 40	1 67 40	Indivision	Derrière la Tuilerie	Mme RICHARDOT Nicole Marie Alfred Raymonde née MOREY	Cidex 312 8 Rue aux Cannes	89144	VARENNES
17	Rapproché	0 06 60	0 06 60	0 06 60	Indivision	Derrière la Tuilerie	M. LEURQUIN Jean Pierre Bernard André	27 Rue de la Liberté	94300	VINCENNES
17	Rapproché	0 06 60	0 06 60	0 06 60	Nu-Propriétaire	Derrière la Tuilerie	Melle LEURQUIN Véronique Marie-Thérèse	65 Rue de la Forêt (La Tuilerie)	89570	SOMERY
17	Rapproché	0 06 60	0 06 60	0 06 60	Indivision	Derrière la Tuilerie	Mme LEURQUIN Marie Thérèse Jeanne Anne née CHAILVEL	27 Rue de la Liberté	94300	VINCENNES
18	Rapproché	0 11 50	0 11 50	0 11 50	Propriétaire	Derrière la Tuilerie	M. BOHUM Etienne	La Tuilerie - 24 Rue des Roches	89570	SORMERY
19	Rapproché	0 66 30	0 66 30	0 66 30	Usufruitier	Les Côtes	Mme GRIZARD Marie-Paule née BONNEFOY	67 Rue de l'Hôtel de Ville	10920	BOUILLY
19	Rapproché	0 66 30	0 66 30	0 66 30	Indivision	Les Côtes	Melle GRIZARD Jennifer	3 Rue Nicolas Siret Appt. A12	10000	TROYES
19	Rapproché	0 66 30	0 66 30	0 66 30	Indivision	Les Côtes	M. GRIZARD Joffrey	45 Avenue Leonard de Vinci	92400	COURBEVOIE
20	Rapproché	3 34 60	3 34 60	3 34 60	Propriétaire	Les Côtes	Mme GRIZARD Ginette Jeanne née POISSON	LE FAYS - 36 Route de la Forêt d'Orbe	89570	TURNY
21	Rapproché	0 76 70	0 76 70	0 76 70	Usufruitier	Les Côtes	Mme CHAILLEY Françoise Yvette née GOLIAS	393 Route de Chauchigny	10600	SAVIERES
21	Rapproché	0 76 70	0 76 70	0 76 70	Nu-Propriétaire	Les Côtes	M. CHAILLEY Jean-Louis Aimé Bernard Alfred	4 Avenue Paul Cezanne	77420	CHAMPS SUR MARNE
22	Rapproché	1 64 00	1 64 00	1 64 00	Propriétaire	Les Côtes	M. DUPOUX Georges Pierre	19 Rue de la Forêt (La Tuilerie)	89570	SORMERY
23	Rapproché	3 38 70	3 38 70	3 38 70	Usufruitier	Les Côtes	Mme CHAUME Jeannine Paulette Gislaïne née BOUCHOUX	21 Rue de la Forêt (La Tuilerie)	89570	SOMERY
23	Rapproché	3 38 70	3 38 70	3 38 70	Indivision	Les Côtes	Mme GADANT Chantal Liliane née CHAUME	66 Rue Roget de l'Isle	78500	SARTROUVILLE
24	Rapproché	0 15 40	0 15 40	0 15 40	Indivision	Les Côtes	Mme GADANT Chantal Liliane née CHAUME	66 Rue Roget de l'Isle	78500	SARTROUVILLE
25	Rapproché	0 33 70	0 33 70	0 33 70	Indivision	Les Côtes	Mme DEFRANCE Danièle Andrée née CHAUME	6 Rue des Anciens Combattants AFN	89250	MONT SAINT SULPICE
25	Rapproché	0 33 70	0 33 70	0 33 70	Indivision	Les Côtes	Mme GADANT Chantal Liliane née CHAUME	66 Rue Roget de l'Isle	78500	SARTROUVILLE
27	Rapproché	2 89 70	2 89 70	2 89 70	Usufruitier	Les Côtes	M. FOURREY Christian Gabriel	1 Route de Sormery	89210	VENIZY
27	Rapproché	2 89 70	2 89 70	2 89 70	Nu-Propriétaire	Les Côtes	Mme THERIAL Odile Renée Germaine née FOURREY	4 Rue de l'Hôpital	89210	VENIZY
28	Rapproché	0 06 30	0 06 30	0 06 30	Indivision	Les Côtes	Melle LECOMTE Huguette Josette	9 Rue de la Girouette - Appt. 151	13140	MIRAMAS
28	Rapproché	0 06 30	0 06 30	0 06 30	Indivision	Les Côtes	Mme BETTON Bernadette Monique née LECOMTE	52 Rue de Maraye	10130	VOSNON
28	Rapproché	0 06 30	0 06 30	0 06 30	Indivision	Les Côtes	Mme GUINEBERT Christiane Henriette née LECOMTE	54 Rue de Maraye	10130	VOSNON
29	Rapproché	0 16 00	0 16 00	0 16 00	Indivision	Les Côtes	M. DAUPHIN Guy Victor	14 Rue Janson	89570	SORMERY
29	Rapproché	0 16 00	0 16 00	0 16 00	Indivision	Les Côtes	Mme DAUPHIN Chantal Magdeleine Berthe née DUBOIS	14 Rue Janson	89570	SORMERY



30	Rapproché	0 01 74	0 01 74	0 01 74	Propriétaire	Les Côtes	M. BEAUFILS Jean Paul Edmond	26 Rue de Chanteleup	10300	SAINTE SAVINE
31	Rapproché	0 13 50	0 13 50	0 13 50	Propriétaire	Les Côtes	M. BUISSON Jean-Claude	23 Rue du Champ Pussin	89570	NEUVY SAUTOUR
32	Rapproché	0 13 00	0 13 00	0 13 00	Usufruitier	Les Côtes	Mme GRIZARD Ginette Jeanne née POISSON	LE FAYS - 36 Route de la Forêt d'Orthe	89570	TURNY
32	Rapproché	0 13 00	0 13 00	0 13 00	Indivision	Les Côtes	Melle GRIZARD Jennifer	3 Rue Nicolas Siret Appt. A12	10000	TROYES
32	Rapproché	0 13 00	0 13 00	0 13 00	Indivision	Les Côtes	M. GRIZARD Jeffrey	45 Avenue Leonard de Vinci	92400	COURBEVOIE
32	Rapproché	0 13 00	0 13 00	0 13 00	Indivision	Les Côtes	Mme GODARD Pascale Anne-Marie née GRIZARD	LA CHAUSSEE - 19 Rue des Bruyères	89360	BUTTEAUX
33	Rapproché	0 20 38	0 20 38	0 20 38	Propriétaire	Les Côtes	Mme GRIZARD Ginette Jeanne née POISSON	LE FAYS - 36 Route de la Forêt d'Orthe	89570	TURNY
34	Rapproché	0 57 84	0 57 84	0 57 84	Propriétaire	Les Côtes	M. BUISSON Jean-Claude	23 Rue du Champ Pussin	89570	NEUVY SAUTOUR
35	Rapproché	0 20 08	0 20 08	0 20 08	Propriétaire	Les Côtes	Mme GRIZARD Ginette Jeanne née POISSON	LE FAYS - 36 Route de la Forêt d'Orthe	89570	TURNY
36	Rapproché	0 15 50	0 15 50	0 15 50	Indivision	Les Côtes	M. ROUSSEAU Daniel Roland	7 Route de Vosnon (La Guette)	89570	SORMERY
36	Rapproché	0 15 50	0 15 50	0 15 50	Indivision	Les Côtes	Mme ROUSSEAU Gisèle Marguerite Hélène née TANEIN	7 Route de Vosnon (La Guette)	89570	SORMERY
37	Rapproché	0 09 50	0 09 50	0 09 50	Propriétaire	Les Côtes	M. COLLOT Georges Albert		89570	SORMERY
38	Rapproché	0 12 50	0 12 50	0 12 50	Propriétaire	Les Côtes	M. EMIN Eugène	Chez Mme CHAUME - LA TUILLERIE	89570	SORMERY
39	Rapproché	0 24 50	0 24 50	0 24 50	Indivision	Les Côtes	Mme COQUILLE Mariette Mathilde née BENARD	35 Rue de la Forêt (La Tuillerie)	89570	SOMERY
39	Rapproché	0 24 50	0 24 50	0 24 50	Indivision	Les Côtes	M. COQUILLE Roger Abel	35 Rue de la Forêt (La Tuillerie)	89570	SOMERY
41	Rapproché	0 11 10	0 11 10	0 11 10	Propriétaire	Les Côtes	M. RIGOLAT Théodore Emile	?	89210	PAROY EN OTHE
42	Rapproché	0 06 60	0 06 60	0 06 60	Propriétaire	Les Côtes	Commune de Sormery	Mairie	89570	SORMERY
43	Rapproché	13 60 60	13 60 60	13 60 60	Propriétaire	Les Communaux	Commune de Sormery	Mairie	89570	SORMERY
45	Rapproché	8 66 26	8 66 26	8 66 26	Propriétaire	Les Communaux	Commune de Sormery	Mairie	89570	SORMERY
46	Rapproché	1 11 80	1 11 80	1 11 80	Propriétaire	Les Communaux	SAS TDF - SECTEUR FISCAL	106 Avenue Marx Dormoy	92120	MONTROUGE
46	Rapproché	1 11 80	1 11 80	1 11 80	Gérant, Mandataire	Les Communaux	SAS TDF	4 Avenue Ampère	78897	SAINTE QUENTIN Cedex
26 pp	Rapproché	1 46 80	1 46 80	1 46 80	Propriétaire	Les Côtes	Commune de Sormery	Mairie	89570	SORMERY
40 pp	Rapproché	0 97 90	0 97 90	0 97 61	Propriétaire	Les Côtes	Mme GRIZARD Ginette Jeanne née POISSON	LE FAYS - 36 Route de la Forêt d'Orthe	89570	TURNY
<b>SORMERY, SECTION Y1</b>										
1	Rapproché	21 74 20	21 74 20	21 74 20	Propriétaire	Les Terres de Fontaine	Mme GRIZARD Ginette Jeanne née POISSON	LE FAYS - 36 Route de la Forêt d'Orthe	89570	TURNY
2	Rapproché	1 23 30	1 23 30	1 23 30	Usufruitier	Les Terres de Fontaine	Mme CHAUME Jeannine Paulette Giselaïne née BOUCHOUX	21 Rue de la forêt - La Tuillerie	89570	SORMERY
2	Rapproché	1 23 30	1 23 30	1 23 30	Indivision	Les Terres de Fontaine	Mme GADANT Chantal Liliane née CHAUME	66 Rue Rouget de l'Isle	78500	SARTROUVILLE
2	Rapproché	1 23 30	1 23 30	1 23 30	Indivision	Les Terres de Fontaine	Mme DEFRANCE Danielle Andrée née CHAUME	6 Rue des Anciens Combattants AFN	89250	MONT SAINT SULPICE
3	Rapproché	0 24 40	0 24 40	0 24 40	Propriétaire	Les Terres de Fontaine	Mme DELATTRE Myriam Maria Germaine née WESSE	99 Chemin des Conduits	62610	BREMES
4	Rapproché	0 36 10	0 36 10	0 36 10	Indivision	Les Taillis	M. CHALLANCIN Jacques	LE FAYS - 2 Route de la Forêt d'Orthe	89570	TURNY
4	Rapproché	0 36 10	0 36 10	0 36 10	Indivision	Les Taillis	Mme CHALLANCIN Michèle Andrée Thérèse née VESCHAMBE	LE FAYS - 2 Route de la Forêt d'Orthe	89570	TURNY
5	Rapproché	5 53 30	5 53 30	5 53 30	Propriétaire	Les Taillis	M. CHALLANCIN Jacques	LE FAYS - 2 Route de la Forêt d'Orthe	89570	TURNY
6	Rapproché	0 04 40	0 04 40	0 04 40	Indivision	Les Taillis	M. SANTANDREU Pierre Fernand Gaston	26 Rue Dilo	89600	SAINTE FLORENTIN
6	Rapproché	0 04 40	0 04 40	0 04 40	Indivision	Les Taillis	Mme SANTANDREU Gisèle Henriette née BEZANCON	LE FAYS 33 Route de la Forêt d'Orthe	89570	TURNY



7	Rapproché	0 24 90	0 24 90	Propriétaire	Les Tailils	M. TRATSART Paul	Bois en Ardres	62610	ADRES
8	Rapproché	1 06 60	1 06 60	Propriétaire	Les Sablons	M. PICHON Louis Henri	26 Rue Dilo	89600	SAINT FLORENTIN
9	Rapproché	0 27 40	0 27 40	Propriétaire	Les Terres Blanches	Commune de Sormery	Mairie	89570	SORMERY
10	Rapproché	0 62 40	0 62 40	Propriétaire	Les Tailils	M. HUGOT Jean-Michel	90 Rue Janson	89570	SORMERY
12	Rapproché	0 18 80	0 18 80	Indivision	Les Tailils	M. DAUPHIN Guy Victor	14 Rue Janson	89570	SORMERY
12	Rapproché	0 18 80	0 18 80	Indivision	Les Tailils	Mme DAUPHIN Chantal Magdeleine Berthe née DUBOIS	14 Rue Janson	89570	SORMERY
13	Rapproché	0 12 00	0 12 00	Propriétaire	Les Terres Blanches	Mme COMBES Marguerite Marie née GIROUY	?	89570	SORMERY
14	Rapproché	0 52 10	0 52 10	Propriétaire	Les Terres Blanches	Commune de Sormery	Mairie	89570	SORMERY
15	Immédiat	0 10 10	1 10 10	Propriétaire	Les Terres Blanches	Commune de Sormery	Mairie	89570	SORMERY
16	Rapproché	5 01 00	5 01 00	Indivision	Les Terres Blanches	M. MIGNOT Edouard Albert	2 Rue Guillot	89570	SORMERY
16	Rapproché	5 01 00	5 01 00	Nu-Propriétaire	Les Terres Blanches	Mme MODOLO Dominique Olga Suzanne née MIGNOT	2 Rue Gabriel Guillot	89570	NEUVY SAUTOUR
16	Rapproché	5 01 00	5 01 00	Indivision	Les Terres Blanches	Mme MIGNOT Josette Léone Alphonsine née HYNOT	2 Rue Guillot	89570	SORMERY
24	Rapproché	0 01 20	0 01 20	Usufruitier	Les Sablons	M. DELAHAYE Eugène	25 Rue du Docteur Foucault	92000	NANTERRE
24	Rapproché	0 01 20	0 01 20	Nu-Propriétaire	Les Sablons	M. DELAHAYE Denis Barthélémy	14 Avenue de la République	92000	NANTERRE
25	Rapproché	0 02 10	0 02 10	Propriétaire	Les Sablons	Melle VIARD Jeanne	?	70500	CENDRECOURT
26	Rapproché	0 01 70	0 01 70	Propriétaire	Les Sablons	M. SIMADE Lazare	?	10190	BERCENAY EN OTHE
27	Rapproché	0 03 00	0 03 00	Propriétaire	Les Sablons	M. MOREE Henri	Route de Domfront	61140	BAGNOLES DE L'ORNE
28	Rapproché	0 00 90	0 00 90	Propriétaire	Les Sablons	Melle MICHAUX Marguerite	?	89570	NEUVY SAUTOUR
29	Rapproché	0 02 10	0 02 10	Propriétaire	Les Sablons	M. DUCHESNE André	Perthes de Lason	89570	SORMERY
30	Rapproché	0 01 10	0 01 10	Propriétaire	Les Sablons	M. DINAT Auguste	Berailles	03500	ST POURCAIN SUR SIOULE
31	Rapproché	0 04 20	0 04 20	Propriétaire	Les Sablons	M. COUILLARD Marcel	Boulay Fontaine	89570	NEUVY SAUTOUR
32	Rapproché	0 02 10	0 02 10	Propriétaire	Les Sablons	M. BEZANCON Jacques Daniel	Saudurant - 4 Route des Carblers	89570	TURNY
33	Rapproché	0 02 80	0 02 80	Indivision	Les Sablons	Mme MATHIEU Edith Gilberte née MARTENOT	Chez M. MATHIEU Jack - 24 Rue de la Berdoche	89144	VARENNES
33	Rapproché	0 02 80	0 02 80	Indivision	Les Sablons	M. MARTENOT Gilbert Victor	?	89570	SORMERY
33	Rapproché	0 02 80	0 02 80	Indivision	Les Sablons	Mme POMMIER Irène Eugénie née MARTENOT	3 Rue aux Cannes	89144	VARENNES
33	Rapproché	0 02 80	0 02 80	Indivision	Les Sablons	M. MARTENOT Pierre Bernard	?	89570	SORMERY
34	Rapproché	0 02 00	0 02 00	Indivision	Les Sablons	M. BERTY Philippe	18 Avenue de la République	94300	VINCENNES
34	Rapproché	0 02 00	0 02 00	Indivision	Les Sablons	Mme SAGEON Brigitte née BERTHY	13 Rue de la Concorde	94170	LE PERREUX SUR MARNE
36	Rapproché	0 25 90	0 25 90	Usufruitier	La Vallée à Pierre Guyon	Mme HERMOSA Eugénie Denise née METRY	25 Rue Janson	89570	SORMERY
36	Rapproché	0 25 90	0 25 90	Nu-Propriétaire	La Vallée à Pierre Guyon	Mme GRISON Françoise Edith née HERMOSA	LES HURPEAUX	89570	SORMERY
37	Rapproché	0 09 35	0 09 35	Propriétaire	La Vallée à Pierre Guyon	Mme MIGNOT Germaine Albertine Georgette née LOBNE	Long Séjour Les Jumeriaux	89700	TONNERRE
38	Rapproché	0 20 65	0 20 65	Propriétaire	La Vallée à Pierre Guyon	Mme BERTY Thérèse Jeanne née AUBRAT	10 Rue Paul Bert	89130	TOUCY
39	Rapproché	0 10 10	0 10 10	Propriétaire	La Vallée à Pierre Guyon	M. BEAUFILS Jean Paul Edmond	26 Rue de Chanteloup	10300	SAINTE SAVINE
40	Rapproché	0 66 49	0 66 49	Propriétaire	La Vallée à Pierre Guyon	M. BEAUFILS Jean Paul Edmond	26 Rue de Chanteloup	10300	SAINTE SAVINE



41	Rapproché	0 08 61	0 08 61	0 08 61	Indivision	La Vallée à Pierre Guyon	Mme GADANT Chantal Lilliane née CHAUME	66 Rue Rouget de l'Isle	78500	SARTROUVILLE
41	Rapproché	0 08 61	0 08 61	0 08 61	Indivision	La Vallée à Pierre Guyon	Mme DEFRANCE Danielle Andrée née CHAUME	6 Rue des Anciens Combattants AFN	89250	MONT SAINT SULPICE
42	Rapproché	0 02 60	0 02 60	0 02 60	Propriétaire	Les Terres de Fontaine	M. MOREAU Norbert Jules	40 Rue Montarance	89600	SAINT FLORENTIN
43	Rapproché	0 02 50	0 02 50	0 02 50	Usufruitier	Les Terres de Fontaine	Mme HERMOSA Eugénie Denise née METRY	25 Rue Janson	89570	SORMERY
43	Rapproché	0 02 50	0 02 50	0 02 50	Nu-Propriétaire	Les Terres de Fontaine	Mme GRISON Françoise Edith née HERMOSA	LES HURPEAUX	89570	SORMERY
44	Rapproché	0 02 60	0 02 60	0 02 60	Propriétaire	Les Terres de Fontaine	M. BERTHELIN Jacques Raymond	32 Avenue de Barbois	54600	VILLIERS LES NANCY
45	Rapproché	0 05 20	0 05 20	0 05 20	Propriétaire	Les Terres de Fontaine	M. BEAUFILS Jean Paul Edmond	26 Rue de Chanteloup	10300	SAINTE SAVINE
48	Rapproché	1 71 80	1 71 80	1 71 80	Indivision	Les Terres de Fontaine	Mme GADANT Chantal Lilliane née CHAUME	66 Rue Rouget de l'Isle	78500	SARTROUVILLE
48	Rapproché	1 71 80	1 71 80	1 71 80	Indivision	Les Terres de Fontaine	Mme DEFRANCE Danielle Andrée née CHAUME	6 Rue des Anciens Combattants AFN	89250	MONT SAINT SULPICE
49	Rapproché	0 76 10	0 76 10	0 76 10	Propriétaire	La Vallée à Pierre Guyon	Commune de Sormery	Mairie	89570	SORMERY
50	Rapproché	0 07 31	0 07 31	0 07 31	Propriétaire	Les Terres de Fontaine	M. PICHON Louis Henri	26 Rue Dilo	89600	SAINT FLORENTIN
51	Rapproché	0 19 60	0 19 60	0 19 60	Propriétaire	Les Terres de Fontaine	M. BEAUFILS Jean Paul Edmond	26 Rue de Chanteloup	10300	SAINTE SAVINE
52	Rapproché	0 16 10	0 16 10	0 16 10	Propriétaire	Les Terres de Fontaine	M. BEAUFILS Jean Paul Edmond	26 Rue de Chanteloup	10300	SAINTE SAVINE
53	Rapproché	0 31 50	0 31 50	0 31 50	Propriétaire	Les Terres de Fontaine	M. DUPRE Laurent Pierre	3 Rue des Prés	89570	SORMERY
54	Rapproché	0 29 80	0 29 80	0 29 80	Propriétaire	Les Terres de Fontaine	M. BEAUFILS Jean Paul Edmond	26 Rue de Chanteloup	10300	SAINTE SAVINE
55	Rapproché	0 17 30	0 17 30	0 17 30	Usufruitier	Les Terres de Fontaine	Mme LOMBARDO Lucile Marie Madeleine née TANEIN	2 Rue des Prés	89570	SORMERY
55	Rapproché	0 17 30	0 17 30	0 17 30	Nu-Propriétaire	Les Terres de Fontaine	M. LOMBARDO Jacques Raymond Elle	SAUDURANT -5 Route des Carriers	89570	TURNY
11 pp	Immédiate	7 34 20	7 34 20	00 65 52	Indivision	Les Taillis	M. HUGOT Jean-Michel	90 Rue Janson	89570	SORMERY
11 pp	Immédiate	7 34 20	7 34 20	00 65 52	Indivision	Les Taillis	Mme HUGOT Nadine Colette née DAUPHIN	90 Rue Janson	89570	SORMERY
11 pp	Rapproché	7 34 20	7 34 20	06 68 68	Indivision	Les Taillis	M. HUGOT Jean-Michel	90 Rue Janson	89570	SORMERY
11 pp	Rapproché	7 34 20	7 34 20	06 68 68	Indivision	Les Taillis	Mme HUGOT Nadine Colette née DAUPHIN	90 Rue Janson	89570	SORMERY
<b>SORMERY, SECTION YK</b>										
7	Rapproché	5 28 70	5 28 70	5 28 70	Usufruitier	Haut des Vignes	M. COQUILLE Roger Abel	35 Rue de la Forêt (La Tuilerie)	89570	SOMERY
7	Rapproché	5 28 70	5 28 70	5 28 70	Nu-Propriétaire	Haut des Vignes	M. COQUILLE Gilles Serges	6 Rue Charles GOUNOD - Appt. 1	89600	SAINT FLORENTIN
30	Rapproché	15 08 80	15 08 80	15 08 80	Propriétaire	La Boudarderie	M. BEAUFILS Jean Paul Edmond	26 Rue de Chanteloup	10300	SAINTE SAVINE
31	Rapproché	0 02 10	0 02 10	0 02 10	Propriétaire	La Boudarderie	Syndicat des Travaux d'Adduction d'Eau de la Région de Sens Nord	Sous Préfecture	89100	SENS
32	Rapproché	0 57 60	0 57 60	0 57 60	Propriétaire	Les Broyères	M. POURRAIN Michel	51 Rue de la Forêt (La Tuilerie)	89570	SOMERY
36	Rapproché	6 29 10	6 29 10	6 29 10	Usufruitier	Les Broyères	Mme CHAUME Jeannine Paulette Gislaïne née ROUCHOUX	21 Rue de la forêt - La Tuilerie	89570	SORMERY
36	Rapproché	6 29 10	6 29 10	6 29 10	Indivision	Les Broyères	Mme GADANT Chantal Lilliane née CHAUME	66 Rue Rouget de l'Isle	78500	SARTROUVILLE
36	Rapproché	6 29 10	6 29 10	6 29 10	Indivision	Les Broyères	Mme DEFRANCE Danielle Andrée née CHAUME	6 Rue des Anciens Combattants AFN	89250	MONT SAINT SULPICE
37	Rapproché	10 85 90	10 85 90	10 85 90	Usufruitier	Les Broyères	Mme CHAUME Jeannine Paulette Gislaïne née ROUCHOUX	21 Rue de la Forêt (La Tuilerie)	89570	SOMERY
37	Rapproché	10 85 90	10 85 90	10 85 90	Nu-Propriétaire	Les Broyères	Mme GADANT Chantal Lilliane née CHAUME	66 Rue Roget de l'Isle	78500	SARTROUVILLE
38	Rapproché	0 32 40	0 32 40	0 32 40	Usufruitier	Les Broyères	Mme CHAUME Jeannine Paulette Gislaïne née ROUCHOUX	21 Rue de la Forêt (La Tuilerie)	89570	SOMERY
38	Rapproché	0 32 40	0 32 40	0 32 40	Nu-Propriétaire	Les Broyères	Mme GADANT Chantal Lilliane née CHAUME	66 Rue Roget de l'Isle	78500	SARTROUVILLE



39	Rapproché	0 47 70	0 47 70	0 47 70	Usufructier	Les Bruyères	Mme CHAUME Jeannine Paulette Gislaïne née BOUCHOUX	21 Rue de la Forêt (La Tuilerie)	89570	SOMERY
39	Rapproché	0 47 70	0 47 70	0 47 70	Nu-Propriétaire	Les Bruyères	Mme DEFRANCE Danielle Andrée née CHAUME	6 Rue des Anciens Combattants AFN	89250	MONT SAINT SULPICE
40	Rapproché	14 28 50	14 28 50	14 28 50	Usufructier	Les Bruyères	Mme CHAUME Jeannine Paulette Gislaïne née BOUCHOUX	21 Rue de la Forêt (La Tuilerie)	89570	SOMERY
40	Rapproché	14 28 50	14 28 50	14 28 50	Nu-Propriétaire	Les Bruyères	Mme DEFRANCE Danielle Andrée née CHAUME	6 Rue des Anciens Combattants AFN	89250	MONT SAINT SULPICE
46	Rapproché	0 05 30	0 05 30	0 05 30	Usufructier	La Boudarderie	M. FOURREY Christian Gabriel	1 Route de Sormery	89210	VENIZY
46	Rapproché	0 05 30	0 05 30	0 05 30	Nu-Propriétaire	La Boudarderie	Mme THERIAL Odile Renée Germaine née FOURREY	4 Rue de l'Hopital	89210	VENIZY
47	Rapproché	0 05 10	0 05 10	0 05 10	Propriétaire	La Boudarderie	Mme GRIZARD Ginette Jeanne née POISSON	LE FAYS - 36 Route de la Forêt d'Orthe	89570	TURNY
48	Rapproché	0 02 10	0 02 10	0 02 10	Propriétaire	La Boudarderie	M. PELLETIER Denis Henri	76 Rue de la Mairie	10130	VOSNON
49	Rapproché	0 05 40	0 05 40	0 05 40	Propriétaire	La Boudarderie	Mme HUGONIN Louise Eliane née COUJANON	9 Rue de Saumur	95400	ARNOUVILLE
50	Rapproché	0 04 80	0 04 80	0 04 80	Usufructier	La Boudarderie	M. FOURREY Christian Gabriel	1 Route de Sormery	89210	VENIZY
50	Rapproché	0 04 80	0 04 80	0 04 80	Nu-Propriétaire	La Boudarderie	Mme THERIAL Odile Renée Germaine née FOURREY	4 Rue de l'Hopital	89210	VENIZY
51	Rapproché	0 14 98	0 14 98	0 14 98	Usufructier	La Boudarderie	M. FOURREY Christian Gabriel	1 Route de Sormery	89210	VENIZY
51	Rapproché	0 14 98	0 14 98	0 14 98	Nu-Propriétaire	La Boudarderie	Mme THERIAL Odile Renée Germaine née FOURREY	4 Rue de l'Hopital	89210	VENIZY
52	Rapproché	0 23 10	0 23 10	0 23 10	Propriétaire	La Boudarderie	Mme BONNEFOY Suzanne née BEAUFILS	4 Rue du Maréchal Lyautey	10300	SAINTE SAVINE
53	Rapproché	0 00 49	0 00 49	0 00 49	Propriétaire	Ru de la Grande Fontaine	M. BEAUFILS Jean Paul Edmond	26 Rue de Chanteloup	10300	SAINTE SAVINE
54	Rapproché	0 01 04	0 01 04	0 01 04	Propriétaire	Ru de la Grande Fontaine	Mme RICHARDOT Nicole Marie Alfrede Baymonde née MDRBEY	Cidex 312 8 Rue aux Cannes	89144	VARENNES
55	Rapproché	0 01 20	0 01 20	0 01 20	Propriétaire	Ru de la Grande Fontaine	Mme HUGONIN Louise Eliane née COUJANON	9 Rue de Saumur	95400	ARNOUVILLE
56	Rapproché	0 05 40	0 05 40	0 05 40	Indivision	Ru de la Grande Fontaine	M. LAHAYE Patrick Robert Lucien	COURCELLES - 2 Rue de Clerreau	89570	NEUVY SAUTOUR
56	Rapproché	0 05 40	0 05 40	0 05 40	Indivision	Ru de la Grande Fontaine	Mme LAHAYE Edith Monique Michèle née OULINTARET	COURCELLES - 2 Rue de Clerreau	89570	NEUVY SAUTOUR
57	Rapproché	0 05 12	0 05 12	0 05 12	Propriétaire	Ru de la Grande Fontaine	Mme GRIZARD Ginette Jeanne née POISSON	LE FAYS - 36 Route de la Forêt d'Orthe	89570	TURNY
58	Rapproché	0 23 70	0 23 70	0 23 70	Propriétaire	Ru de la Grande Fontaine	M. BEAUFILS Jean Paul Edmond	26 Rue de Chanteloup	10300	SAINTE SAVINE
59	Rapproché	0 74 30	0 74 30	0 74 30	Propriétaire	Ru de la Grande Fontaine	Mme VARET Raymonde Lucie née NIVELET	La Sapinière - 392 Rue de la Mairie	10130	AUXON
60	Rapproché	0 10 80	0 10 80	0 10 80	Propriétaire	Ru de la Grande Fontaine	M. BEAUFILS Jean Paul Edmond	26 Rue de Chanteloup	10300	SAINTE SAVINE
61	Rapproché	0 07 08	0 07 08	0 07 08	Propriétaire	Ru de la Grande Fontaine	Mme GRIZARD Ginette Jeanne née POISSON	LE FAYS - 36 Route de la Forêt d'Orthe	89570	TURNY
62	Rapproché	0 54 48	0 54 48	0 54 48	Indivision	Ru de la Grande Fontaine	M. MIGNOT Edouard Albert	2 Rue Guillot	89570	SORMERY
62	Rapproché	0 54 48	0 54 48	0 54 48	Nu-Propriétaire	Ru de la Grande Fontaine	M. MODOLO Benoit Edouard François	2 Rue Gabriel Guillot	89570	NEUVY SAUTOUR
62	Rapproché	0 54 48	0 54 48	0 54 48	Indivision	Ru de la Grande Fontaine	Mme MIGNOT Josette Leone Alphonsine née HINOT	2 Rue Guillot	89570	SORMERY
63	Rapproché	0 09 60	0 09 60	0 09 60	Indivision	La Boudarderie	Mme TOGGENBURGER Chantal Léonie Suzanne née AUVRAY	24 Rue Maurice Bouchor	10000	TROYES
63	Rapproché	0 09 60	0 09 60	0 09 60	Indivision	La Boudarderie	M. AUVRAY Philippe Paul Louis	6 Rue de l'Union	1000	TROYES
63	Rapproché	0 09 60	0 09 60	0 09 60	Indivision	La Boudarderie	Mme GRANDJEAN Marie Jeanne Odette Germaine née AUVRAY	27 Rue François Raspail	10120	SAINT ANDRE LES VERGERS
63	Rapproché	0 09 60	0 09 60	0 09 60	Indivision	La Boudarderie	Melle AUVRAY Michèle Louise Marthe	13 Rue Guy Moquet	10120	SAINT ANDRE LES VERGERS
63	Rapproché	0 09 60	0 09 60	0 09 60	Indivision	La Boudarderie	Melle AUVRAY Françoise Denise Bernadette	40 B Avenue du Général Sarraill	10600	LA CHAPPELLE SAIBINT LUC
64	Rapproché	0 42 65	0 42 65	0 42 65	Propriétaire	La Boudarderie	Mme BREUILLE Carine née QUILLIN	69 Rue Janson	89570	SORMERY
65	Rapproché	0 22 80	0 22 80	0 22 80	Indivision	La Boudarderie	M. CHARLES Victor	?	10130	VOSNON



65	Rapproché	0 22 80	0 22 80	Indivision	La Boudarderie	Mme BOSSUAT Marthe née VINOT	?	10700	ARCIS SUR AUBE
66	Rapproché	0 11 90	0 11 90	Propriétaire	La Boudarderie	M. THEVENON Paul Marcel	Au Champion	89770	BOEURS EN OTHE
67	Rapproché	0 09 80	0 09 80	Indivision	La Boudarderie	M. CHARLES Victor	?	10130	VOSNON
67	Rapproché	0 09 80	0 09 80	Indivision	La Boudarderie	Mme BOSSUAT Marthe née VINOT	?	10700	ARCIS SUR AUBE
68	Rapproché	0 48 40	0 48 40	Propriétaire	La Boudarderie	Syndicat Mixte d'Adduction en Eau Potable Sens Nord Est	18 Avenue Vauban	89100	SENS
69	Rapproché	0 09 20	0 09 20	Propriétaire	La Boudarderie	Mme BREUILLE Carine née QUILLIN	69 Rue Janson	89570	SORMERY
70	Rapproché	0 18 00	0 18 00	Propriétaire	La Boudarderie	M. THEVENON Paul Marcel	Au Champion	89770	BOEURS EN OTHE
71	Rapproché	0 10 00	0 10 00	Propriétaire	La Boudarderie	M. LÉET	13 B Quai Comte Lair	49400	SAUMUR
72	Rapproché	0 30 00	0 30 00	Usufruitier	La Boudarderie	Mme HERMOSA Eugénie Denise née METRY	25 Rue Janson	89570	SORMERY
72	Rapproché	0 30 00	0 30 00	Nu-Propriétaire	La Boudarderie	Mme GRISON Françoise Edith née HERMOSA	LES HURPEAUX	89570	SORMERY
73	Rapproché	0 24 00	0 24 00	Propriétaire	La Boudarderie	M. LAHAYE Patrick Robert Lucien	COURCELLES - 2 Rue de Clereau	89570	NEUVY SAUTOUR
130	Rapproché	6 01 70	6 01 70	Indivision	Les Bryères	M. RICHARDOT Jean Georges	Cidex 312 8 Rue aux Cannes	89144	VARENNES
130	Rapproché	6 01 70	6 01 70	Nu-Propriétaire	Les Bryères	Melle RICHARDOT Nadine Yvette Marie	Cidex 401 20 Rue de l'Abreuvoir	89144	MERE
130	Rapproché	6 01 70	6 01 70	Indivision	Les Bryères	Mme RICHARDOT Nicole Marie Alfrede Baumonde née MOREY	Cidex 312 8 Rue aux Cannes	89144	VARENNES

**SORMERY, SECTION ZX**

3	Rapproché	1 13 30	1 13 30	Propriétaire	Les Communaux	Commune de Sormery	Mairie	89570	SORMERY
5	Rapproché	26 88 10	26 88 10	Indivision	Les Pièces	M. CHALLANCIN Jacques	LE FAYS - 2 Route de la Forêt d'Othe	89570	TURNY
5	Rapproché	26 88 10	26 88 10	Indivision	Les Pièces	Mme CHALLANCIN Michèle Andrée Thérèse née VESCHAMBBRE	LE FAYS - 2 Route de la Forêt d'Othe	89570	TURNY
6	Rapproché	3 82 10	3 82 10	Indivision	Le Petit Noyer	M. CHALLANCIN Jacques	LE FAYS - 2 Route de la Forêt d'Othe	89570	TURNY
6	Rapproché	3 82 10	3 82 10	Indivision	Le Petit Noye	Mme CHALLANCIN Michèle Andrée Thérèse née VESCHAMBBRE	LE FAYS - 2 Route de la Forêt d'Othe	89570	TURNY
26	Rapproché	0 34 00	0 34 00	Propriétaire	Bas du Fay	Mme BERLOT Alcide née ROUSSEAU	Moulin de Montlieu	89600	SAINT-FLORENTIN
27	Rapproché	0 09 40	0 09 40	Propriétaire	Bas du Fay	M. FAYADAT Marius	17 Boulevard du Nord	89300	JOIGNY
29	Rapproché	0 19 50	0 19 50	Propriétaire	Bas du Fay	Commune de Sormery	Mairie	89570	SORMERY
30	Rapproché	5 39 80	5 39 80	Indivision	Les Derouettes	Mme LEVADOUX Claudine née BION	124 Chemin de la Ruade	40300	PORT-DE-LANNE
30	Rapproché	5 39 80	5 39 80	Indivision	Les Derouettes	M. BION Gaston Louis	31 Avenue du Général Le clerc	89600	SAINT-FLORENTIN
30	Rapproché	5 39 80	5 39 80	Indivision	Les Derouettes	M. BION Claude	BP 6594 - 17 Rue des Bois		BEAUWELZ - Belgique
30	Rapproché	5 39 80	5 39 80	Indivision	Les Derouettes	Melle BION Chantal	Boîte 1B - 4 Avenue Jean Donnet	1200	BRUXELLES - Belgique
31	Rapproché	0 12 60	0 12 60	Indivision	Les Derouettes	Mme LEVADOUX Claudine née BION	124 Chemin de la Ruade	40300	PORT-DE-LANNE
31	Rapproché	0 12 60	0 12 60	Indivision	Les Derouettes	M. BION Gaston Louis	31 Avenue du Général Le clerc	89600	SAINT-FLORENTIN
31	Rapproché	0 12 60	0 12 60	Indivision	Les Derouettes	M. BION Claude	BP 6594 - 17 Rue des Bois		BEAUWELZ - Belgique
31	Rapproché	0 12 60	0 12 60	Indivision	Les Derouettes	Melle BION Chantal	Boîte 1B - 4 Avenue Jean Donnet	1200	BRUXELLES - Belgique
33	Rapproché	5 00 20	5 00 20	Usufruitier	Les Derouettes	Mme GRIZARD Ginette Jeanne née POISSON	LE FAYS - 36 route de la Forêt d'Othe	89570	TURNY
33	Rapproché	5 00 20	5 00 20	Indivision	Les Derouettes	Melle GRIZARD Jennifer	3 Rue Nicolas Siret Appt. A12	10000	TROYES
33	Rapproché	5 00 20	5 00 20	Indivision	Les Derouettes	M. GRIZARD Jeffrey	45 Avenue Leonard de Vinci	92400	COURBEVOIE



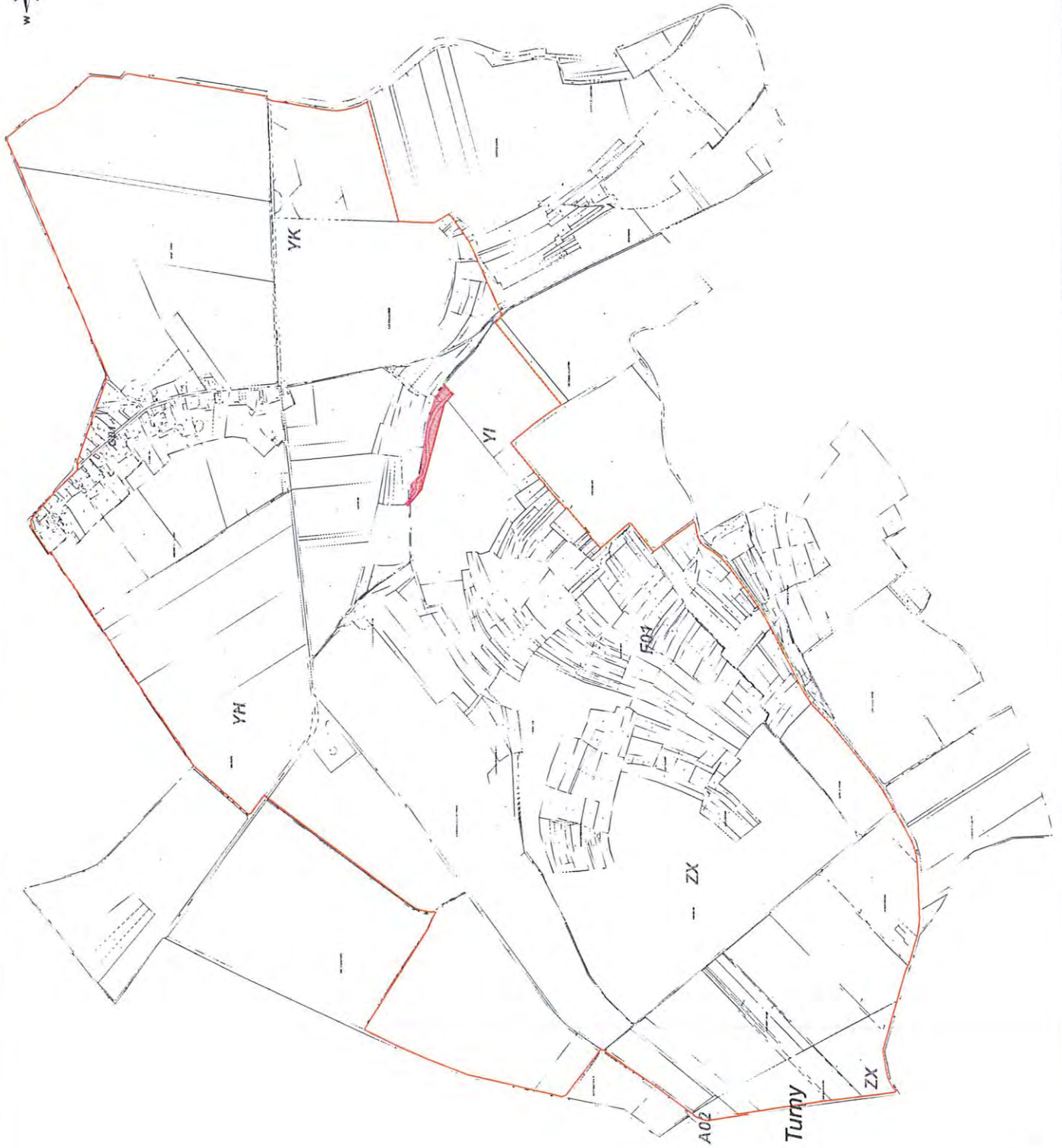
33	Rapproché	5 00 20	5 00 20	Indivision	Les Derouettes	Mme GODARD Pascale Anne-Marie née GRIZARD	LA CHAUSSEE - 19 Rue des Bruyères	89360	BUTTEAUX
34	Rapproché	0 10 70	0 10 70	Propriétaire	Les Derouettes	Mme GRIZARD Ginette Jeanne née POISSON	LE FAYS - 36 Route de la Forêt d'Othe	89570	TURNY
35	Rapproché	0 07 50	0 07 50	Propriétaire	Les Derouettes	Mme GRIZARD Ginette Jeanne née POISSON	LE FAYS - 36 Route de la Forêt d'Othe	89570	TURNY
36	Rapproché	0 72 00	0 72 00	Propriétaire	Les Derouettes	M. CHAMPLON Brice Fernand Etienne Maurice	35 Route Claude Bertrand	10150	CRENEY PRES TROYES
37	Rapproché	0 89 40	0 89 40	Usufruitier	Les Derouettes	Mme GRIZARD Ginette Jeanne née POISSON	LE FAYS - 36 Route de la Forêt d'Othe	89570	TURNY
37	Rapproché	0 89 40	0 89 40	Indivision	Les Derouettes	Melle GRIZARD Jennifer	3 Rue Nicolas Siret Appt. A12	10000	TROYES
37	Rapproché	0 89 40	0 89 40	Indivision	Les Derouettes	M. GRIZARD Joffrey	45 Avenue Leonard de Vinci	92400	COURBEVOIE
37	Rapproché	0 89 40	0 89 40	Indivision	Les Derouettes	Mme GODARD Pascale Anne-Marie née GRIZARD	LA CHAUSSEE - 19 Rue des Bruyères	89360	BUTTEAUX
38	Rapproché	0 14 70	0 14 70	Usufruitier	Les Derouettes	Mme GRIZARD Ginette Jeanne née POISSON	LE FAYS - 36 Route de la Forêt d'Othe	89570	TURNY
38	Rapproché	0 14 70	0 14 70	Indivision	Les Derouettes	Melle GRIZARD Jennifer	3 Rue Nicolas Siret Appt. A12	10000	TROYES
38	Rapproché	0 14 70	0 14 70	Indivision	Les Derouettes	M. GRIZARD Joffrey	45 Avenue Leonard de Vinci	92400	COURBEVOIE
38	Rapproché	0 14 70	0 14 70	Indivision	Les Derouettes	Mme GODARD Pascale Anne-Marie née GRIZARD	LA CHAUSSEE - 19 Rue des Bruyères	89360	BUTTEAUX
39	Rapproché	0 13 80	0 13 80	Propriétaire	Les Derouettes	M. CARON Yvon Jacques	LA COUDRE - 5 Chemin de Chaillay	89570	SORMERY
40	Rapproché	0 21 10	0 21 10	Propriétaire	Les Derouettes	Mme SANTANDREU Gisèle Henriette née BEZANCON	LE FAYS 33 Route de la Forêt d'Othe	89570	TURNY
41	Rapproché	0 13 30	0 13 30	Propriétaire	Les Derouettes	M. CARON Yvon Jacques	LA COUDRE - 5 Chemin de Chaillay	89570	SORMERY
42	Rapproché	4 70 00	4 70 00	Propriétaire	Les Derouettes	M. CARON Yvon Jacques	LA COUDRE - 5 Chemin de Chaillay	89570	SORMERY
43	Rapproché	1 08 80	1 08 80	Propriétaire	Les Derouettes	Mme DELATTRE Myriam Maria Germaine née WESSE	99 Chemin des Conduits	62610	BREMES
44	Rapproché	0 18 80	0 18 80	Propriétaire	Les Derouettes	Mme GRIZARD Ginette Jeanne née POISSON	LE FAYS - 36 Route de la Forêt d'Othe	89570	TURNY
45	Rapproché	0 77 20	0 77 20	Usufruitier	Les Derouettes	Mme GRIZARD Ginette Jeanne née POISSON	LE FAYS - 36 Route de la Forêt d'Othe	89570	TURNY
45	Rapproché	1 77 20	1 77 20	Indivision	Les Derouettes	Melle GRIZARD Jennifer	3 Rue Nicolas Siret Appt. A12	10000	TROYES
45	Rapproché	1 77 20	1 77 20	Indivision	Les Derouettes	M. GRIZARD Joffrey	45 Avenue Leonard de Vinci	92400	COURBEVOIE
45	Rapproché	1 77 20	1 77 20	Indivision	Les Derouettes	Mme GODARD Pascale Anne-Marie née GRIZARD	LA CHAUSSEE - 19 Rue des Bruyères	89360	BUTTEAUX
46	Rapproché	0 15 90	0 15 90	Indivision	Les Derouettes	Mme THIRY Violette Blanche née GRIZARD	Les Hortencias - 31 Avenue du Général Leclerc	89600	SAINT-FLORENTIN
46	Rapproché	0 15 90	0 15 90	Indivision	Les Derouettes	Mme LABEYE Nelly née THIERRY	RES. TOU EVE - 1 Place du Sud - Appt. 3211	92800	PUTEAUX
46	Rapproché	0 15 90	0 15 90	Indivision	Les Derouettes	Melle THIERRY Chantal	10 Square des Prés Vacherots - Appt. 55	89600	SAINT-FLORENTIN
50	Rapproché	0 55 80	0 55 80	Propriétaire	Bas du Fays	EARL DU VIEUX CHAMPS	1 Rue du Gué du Bois	89600	GERMIGNY
51	Rapproché	3 98 62	3 98 62	Indivision	Bas du Fays	M. CHALLANCIN Jacques	LE FAYS - 2 Route de la Forêt d'Othe	89570	TURNY
51	Rapproché	3 98 62	3 98 62	Indivision	Bas du Fays	Mme CHALLANCIN Michèle Andrée Thérèse née VESCHAMBE	LE FAYS - 2 Route de la Forêt d'Othe	89570	TURNY



N d'ordre au plan parcellaire	Périmètre	Superficie totale de la parcelle (ha a cn)	Superficie incluse en périmètre de protection (ha a ca)	Nature du bien	Lieu-dit	Nom	Adresse	Code postal	Ville
<b>TURNY, SECTION A</b>									
46	Rapproché	0 42 95	0 42 95	Propriétaire	Bois de la Forêt	Communauté de Communes de Turny	Mairie	89570	TURNY
<b>TURNY, SECTION ZX</b>									
1	Rapproché	0 32 20	0 32 20	Propriétaire	Les Derouettes	Mme DELATRE Myriam Maria Germaine née WESSE	99 Chemin des Conduits	62610	BREMES
2	Rapproché	1 57 00	1 57 00	Propriétaire	Les Derouettes	M. CARON Yvon Jacques	LA COUDRE - chemin de Chailley	89570	SORMERY
3	Rapproché	0 06 50	0 06 50	Propriétaire	Les Derouettes	M. CARON Yvon Jacques	LA COUDRE - chemin de Chailley	89570	SORMERY
5	Rapproché	0 06 60	0 06 60	Propriétaire	Les Derouettes	M. CARON Yvon Jacques	LA COUDRE - chemin de Chailley	89570	SORMERY
4	Rapproché	0 10 00	0 10 00	Propriétaire	Les Derouettes	Mme SANTANDREU Gisèle Henriette née BEZANCON	LE FAYS - 33 Route de la Forêt d'Othe	89570	TURNY
6	Rapproché	0 07 20	0 07 20	Indivision	Les Derouettes	Mme GRIZARD Ginette Jeanne née POISSON	LE FAYS - 36 Route de la Forêt d'Othe	89570	TURNY
6	Rapproché	0 07 20	0 07 20	Indivision	Les Derouettes	Melle GRIZARD Jennifer	3 Rue Nicolas Siret Apt. A12	10000	TROYES
6	Rapproché	0 07 20	0 07 20	Indivision	Les Derouettes	Mme GRIZARD Marie-Paule née BONNEFOY	67 Rue de l'Hôtel de Ville	10320	BOUILLY
6	Rapproché	0 07 20	0 07 20	Indivision	Les Derouettes	M. GRIZARD Joffrey	45 Avenue Leonard de Vinci	92400	COURBEVOIE
6	Rapproché	0 07 20	0 07 20	Indivision	Les Derouettes	Mme GODARD Pascale Annir-Marie née GRIZARD	LA CHAUSSEE - 19 Rue des Bruyères	89360	BITTEAUX
7	Rapproché	0 44 60	0 44 60	Indivision	Les Derouettes	Mme GRIZARD Ginette Jeanne née POISSON	LE FAYS - 36 Route de la Forêt d'Othe	89570	TURNY
7	Rapproché	0 44 60	0 44 60	Indivision	Les Derouettes	Melle GRIZARD Jennifer	3 Rue Nicolas Siret Apt. A12	10000	TROYES
7	Rapproché	0 44 60	0 44 60	Indivision	Les Derouettes	Mme GRIZARD Marie-Paule née BONNEFOY	67 Rue de l'Hôtel de Ville	10320	BOUILLY
7	Rapproché	0 44 60	0 44 60	Indivision	Les Derouettes	M. GRIZARD Joffrey	45 Avenue Leonard de Vinci	92400	COURBEVOIE
7	Rapproché	0 44 60	0 44 60	Indivision	Les Derouettes	Mme GODARD Pascale Annir-Marie née GRIZARD	LA CHAUSSEE - 19 Rue des Bruyères	89360	BITTEAUX
11	Rapproché	2 21 60	2 21 60	Indivision	Les Derouettes	Mme GRIZARD Ginette Jeanne née POISSON	LE FAYS - 36 Route de la Forêt d'Othe	89570	TURNY
11	Rapproché	2 21 60	2 21 60	Indivision	Les Derouettes	Melle GRIZARD Jennifer	3 Rue Nicolas Siret Apt. A12	10000	TROYES
11	Rapproché	2 21 60	2 21 60	Indivision	Les Derouettes	Mme GRIZARD Marie-Paule née BONNEFOY	67 Rue de l'Hôtel de Ville	10320	BOUILLY
11	Rapproché	2 21 60	2 21 60	Indivision	Les Derouettes	M. GRIZARD Joffrey	45 Avenue Leonard de Vinci	92400	COURBEVOIE
11	Rapproché	2 21 60	2 21 60	Indivision	Les Derouettes	Mme GODARD Pascale Annir-Marie née GRIZARD	LA CHAUSSEE - 19 Rue des Bruyères	89360	BITTEAUX
8	Rapproché	0 38 20	0 38 20	Propriétaire	Les Derouettes	M. CHAMPLON Brice Fernand Etienne Maurice	35 Route Claude Bertrand	10150	CRENEY-PRES TROYES
9	Rapproché	0 04 00	0 04 00	Propriétaire	Les Derouettes	Mme GRIZARD Ginette Jeanne née POISSON	LE FAYS - 36 Route de la Forêt d'Othe	89570	TURNY
10	Rapproché	0 05 90	0 05 90	Propriétaire	Les Derouettes	Mme GRIZARD Ginette Jeanne née POISSON	LE FAYS - 36 Route de la Forêt d'Othe	89570	TURNY
12	Rapproché	0 03 10	0 03 10	Indivision	Les Derouettes	Mme LEVADOUX Claudine née BION	124 Chemin de la Ruade	40300	PORT-DE-LANNE
12	Rapproché	0 03 10	0 03 10	Indivision	Les Derouettes	M. BION Claude	BP 6594 - 17 Rue des Bois	1200	BEAUWELZ - Belgique
12	Rapproché	0 03 10	0 03 10	Indivision	Les Derouettes	Melle BION Chantal	Boîte 18 - 4 Avenue Jean Donnet	1200	BEAUWELZ - Belgique
13	Rapproché	0 23 40	0 23 40	Indivision	Les Derouettes	Mme LEVADOUX Claudine née BION	124 Chemin de la Ruade	40300	PORT-DE-LANNE
13	Rapproché	0 23 40	0 23 40	Indivision	Les Derouettes	M. BION Claude	BP 6594 - 17 Rue des Bois	1200	BEAUWELZ - Belgique
13	Rapproché	0 23 40	0 23 40	Indivision	Les Derouettes	Melle BION Chantal	Boîte 18 - 4 Avenue Jean Donnet	1200	BEAUWELZ - Belgique

# Plan parcellaire





### SIAEP de Sens Nord-Est

Communes de Jornerly (89) et Turny (89)


#### Plan parcellaire des périmètres de protection du captage de la Tuilerie



Société d'assainissement  
Agence de Sens  
19111 Turny (89) - FRANCE  
www.siaep-sens-nord-est.fr  
Tel. 03 86 53 17 50 Fax. 03 86 53 18 17

Réf. 12AUX06    Novembre 2014

Légende    Echelle : 1/3 450

 Périmètre de protection immédiate

 Périmètre de protection rapprochée

Propriété intellectuelle SIAEP

COMMUNE DE SORMERY

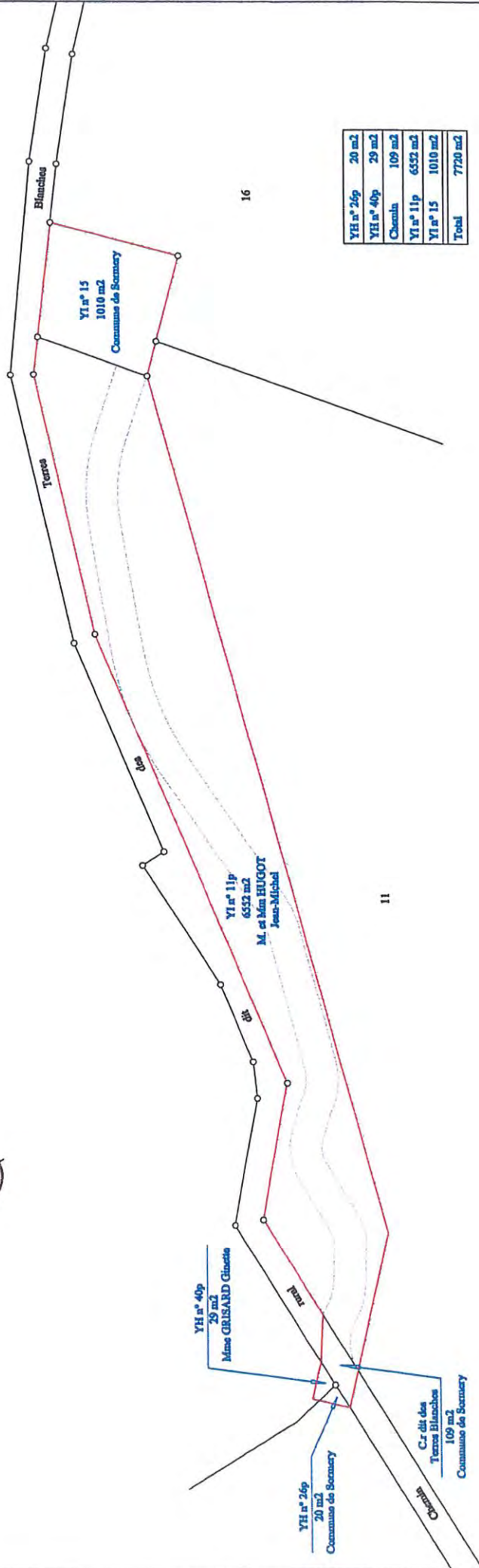
LIEUDIT " les Terres Blanches "

SECTION YH et YI

PERIMETRE DE PROTECTION IMMEDIAT

CAPTAGE DE LA TUILLERIE

ECHELLE DE 1/1000



YH n° 26p	20 m <sup>2</sup>
YH n° 40p	29 m <sup>2</sup>
Cherain	109 m <sup>2</sup>
YI n° 11p	6552 m <sup>2</sup>
YI n° 15	1010 m <sup>2</sup>
<b>Total</b>	<b>7720 m<sup>2</sup></b>



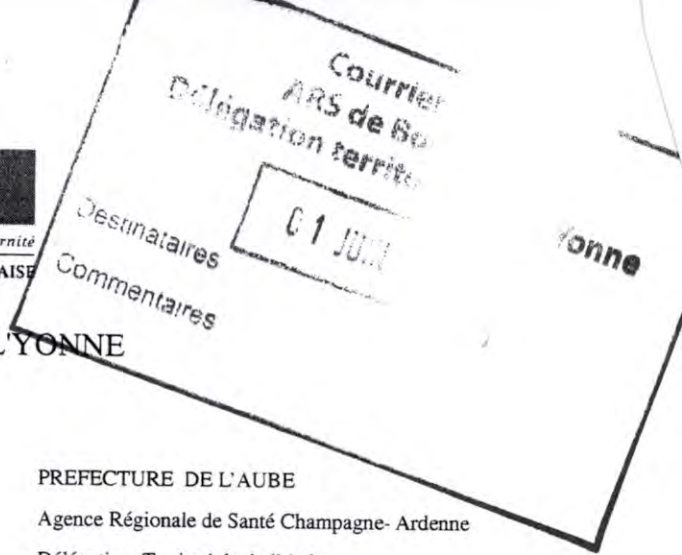
Cabinet REVELLIAT Daniel  
Géomètre-Expert D.P.L.G.  
45, rue Paul Bert  
89180 - VILLENEUVES L'ARCHESQUE  
Tel 03.86.86.76.00 Fax 03.86.96.84.19  
Email : daniel.revelliat@orange.fr





Liberté • Égalité • Fraternité  
RÉPUBLIQUE FRANÇAISE

PREFECTURE DE L'YONNE



PREFECTURE DE L'YONNE

Agence Régionale de Santé Bourgogne  
Délégation Territoriale de l'Yonne

PREFECTURE DE L'AUBE

Agence Régionale de Santé Champagne- Ardenne  
Délégation Territoriale de l'Aube

ARRETE INTERPREFECTORAL N° ARS/DTY/SE/ 2011/014

DE DECLARATION D'UTILITE PUBLIQUE :

POUR L'INSTAURATION DES PERIMETRES DE PROTECTION  
DES SOURCES HAUTES SUR LE TERRITOIRE  
DES COMMUNES D' AIX-EN-OTHE, ARCES DILO, BAGNEAUX, BERULLE,  
BOEURS EN OTHE, CERILLY, COULOURS, FLACY, FOURNAUDIN, PAISY-  
COSDON, RIGNY LE FERRON, SORMERY, SAINT BENOIST SUR VANNE,  
SAINT MARDS EN OTHE, TURNY, VAUDEURS.

Le Préfet de l'Yonne

Le Préfet de l'Aube  
Chevalier de l'Ordre National du Mérite

**Vu** le Code de l'expropriation pour cause d'utilité publique et notamment ses articles de L11-1 et suivants et de R11-1 et suivants ;

**Vu** le Code de la Santé publique et notamment les articles L.1321-1 à L.1321-10 et R.1321-1 à R.1321-63 ;

**Vu** le Code de l'Environnement et notamment les articles L. 214-1 à L. 214-3 et L.215-13 ainsi que l'article R214-51 ;

**Vu** le code de l'urbanisme ;

**Vu** le code général des collectivités territoriales ;

**Vu** le décret n° 2010-336 du 31 mars 2010 portant création des agences régionales de santé ;

**Vu** le décret impérial approuvant la dérivation des sources de la Vanne par la Ville de PARIS du 19 décembre 1866 ;

**Vu** le protocole du 15 juillet 2010 entre le préfet de l'Yonne et la directrice générale de l'agence régionale de santé de Bourgogne ;

**Vu** le protocole du 14 juillet 2010 entre le préfet de l'Aube et le directeur général de l'agence régionale de santé de Champagne-Ardennes ;

**Vu** l'arrêté préfectoral de la région Ile de France du 1<sup>er</sup> octobre 2007 n°2007/1635 portant sur la délimitation de zones vulnérables aux pollutions par les nitrates d'origine agricole sur le Bassin Seine et côtiers normands;

**Vu** l'arrêté préfectoral N°DDEA-SEPP-2009-0081 du 24 juillet 2009 de M. le préfet de l'Yonne fixant le quatrième programme d'actions à mettre en œuvre en zones vulnérables en vue de la protection des eaux contre la pollution par les nitrates d'origine agricole ;

**Vu** l'arrêté préfectoral n°09-1995 du 26 Juin 2009 de M. le préfet de l'AUBE, relatif au 4<sup>e</sup> programme d'action à mettre en œuvre en vue de la protection des eaux contre la pollution par les nitrates d'origine agricole.

**Vu** la délibération du conseil d'administration de la société anonyme de gestion des eaux de Paris (EAU DE PARIS) en date des 25 mai 1989,

**Vu** la délibération du conseil d'administration d'Eau de Paris en date du 1<sup>er</sup> juillet 2009 donnant autorisation à son directeur général de poursuivre les procédures de déclaration d'utilité publique des périmètres de protection de captages d'eau en cours, dont celle des sources hautes dans l'Yonne et dans l'Aube.

**Vu** le rapport de l'hydrogéologue agréé en matière d'hygiène publique, relatif à l'instauration des périmètres de protection en date du 18/03/2004 complété le 31/08/2005 ;

**Vu** l'arrêté interpréfectoral n°PREF-DCDD-2010-0161 du 06 avril 2010, pris respectivement par Messieurs les Préfets de l'Yonne et de l'Aube, prescrivant l'ouverture de l'enquête publique,

**Vus** les résultats de l'enquête publique qui s'est déroulée du 26 avril au 31 mai 2010 ;

**Vu** le rapport et les conclusions de la commission d'enquête déposés le 30 juillet 2010 ;

**Vu** l'avis favorable émis par le Conseil Départemental **de** l'Environnement et des **Risques** Sanitaires et **Technologiques** de l'Yonne en date du 16 novembre 2010 ;

**Vu** l'avis favorable émis par le Conseil Départemental **de** l'Environnement et des **Risques** Sanitaires et **Technologiques** de l'Aube en date du 17 novembre 2010 ;

**Vu** les remarques formulées par le pétitionnaire en CODERST ;

**Vu** le courrier de confirmation des remarques formulées par le pétitionnaire en date du 23 décembre 2010 ;

#### CONSIDERANT

Que les mesures de protection des sources captées prévues sont nécessaires à la sauvegarde de la qualité des eaux souterraines et à la préservation des ouvrages de captage ;



Sur proposition des secrétaires généraux des préfectures de l'Aube et de l'Yonne,

## **ARRETE**

### **Chapitre 1: Déclaration d'Utilité Publique et Prélèvement de l'eau**

#### **ARTICLE 1 : DÉCLARATION D'UTILITÉ PUBLIQUE**

Sont déclarés d'utilité publique au bénéfice de la Ville de PARIS représentée par Eau de Paris :

la création de périmètres de protection immédiate, rapprochée et éloignée autour des ouvrages de captage et l'institution des servitudes associées pour assurer la protection des ouvrages et de la qualité de l'eau ;

la cessibilité et l'acquisition des terrains nécessaires à l'instauration des périmètres de protection immédiate des captages ; la Ville de PARIS représentée par Eau de Paris est autorisée à acquérir en pleine propriété soit à l'amiable, soit par voie d'expropriation dans un délai de 5 ans à compter de la signature du présent arrêté, ces dits terrains.

#### **ARTICLE 2 : CARACTÉRISTIQUES, LOCALISATION ET AMÉNAGEMENT DU CAPTAGE**

Les différents ouvrages et leurs coordonnées (commune, références cadastrales, coordonnées topographiques Lambert, indice BBS) sont répertoriés dans le tableau de l'**ANNEXE 1**. L'ensemble des captages des Sources Hautes est édifié dans la craie ou dans les alluvions surmontant cet horizon.

#### **ARTICLE 3 : INDEMNISATIONS ET DROIT DES TIERS**

Les indemnités qui peuvent être dues aux propriétaires des terrains ou aux occupants concernés par la mise en conformité des périmètres de protection des captages des sources hautes sont fixées selon les règles applicables en matière d'expropriation pour cause d'utilité publique. Les indemnités dues sont à la charge de la ville de PARIS représentée par EAU de PARIS. L'enquête parcellaire devra avoir lieu sous un délai de un an à compter de la notification du présent arrêté.

#### **ARTICLE 4 : PÉRIMÈTRES DE PROTECTION DU CAPTAGE**

Des périmètres de protection immédiate, rapprochée et éloignée sont établis autour des installations de captage.

Ces périmètres s'étendent conformément aux indications du plan parcellaire joint au présent arrêté.

#### **ARTICLE 4.1 : DISPOSITIONS COMMUNES AUX PÉRIMÈTRES DE PROTECTION IMMEDIATE, RAPPROCHEE ET ELOIGNÉE**

I. Postérieurement à la date de publication du présent arrêté, tout propriétaire ou gestionnaire d'un terrain, d'une installation, d'une activité, d'un ouvrage ou d'une occupation du sol



réglémenté qui voudrait y apporter une modification, devra faire connaître son intention à la Délégation territoriale de l'Agence Régionale de Santé du territoire concerné en précisant les caractéristiques de son projet et notamment celles qui risquent de porter atteinte directement ou indirectement à la qualité de l'eau ainsi que les dispositions prévues pour parer aux risques précités. Il aura à fournir tous les renseignements susceptibles de lui être demandés, en particulier l'avis d'un hydrogéologue agréé aux frais du pétitionnaire.

II. Toutes mesures devront être prises pour que la Ville de PARIS représentée par EAU de PARIS et la Délégation Territoriale de l'Agence Régionale de Santé du territoire concerné soient avisées sans retard de tout accident entraînant le déversement de substances liquides ou solubles à l'intérieur des périmètres de protection, y compris sur les portions de voies de communication traversant ou jouxtant les périmètres de protection.

III La création de tout nouveau captage destiné à l'alimentation en eau potable devra faire l'objet d'une nouvelle autorisation au titre des Codes de l'Environnement et de la Santé Publique et d'une nouvelle déclaration d'utilité publique.

#### **ARTICLE 4.2 : PÉRIMÈTRE DE PROTECTION IMMÉDIATE**

D'une superficie d'environ 20 hectares, le périmètre de protection immédiate englobe les parcelles répertoriées dans le tableau en ANNEXE 2 situées sur les communes de FLACY, CERILLY, AIX EN OTHE, SORMERY, SAINT BENOIST SUR VANNE et RIGNY LE FERRON.

Conformément à la réglementation en vigueur, ces parcelles sont propriété de la ville de Paris à l'exception de la parcelle ci-après qui devra être acquise en toute propriété **dans un délai de 5 ans à compter de la signature du présent arrêté** : Commune de AIX EN OTHE – parcelle cadastrée section ZD n° 20 pour partie.

- A l'intérieur des périmètres de protection immédiate, seules les parcelles renfermant effectivement les installations et les accès aux points d'eau devront être obligatoirement clôturées ;
  - Les périmètres devront être entretenus régulièrement ;
  - Tous dépôts, installations et activités autres que ceux strictement nécessaires à l'exploitation et à l'entretien des ouvrages sont interdits ;
- La végétation présente sur le site doit être entretenue régulièrement (taille manuelle ou mécanique et exportation à l'extérieur du périmètre lorsque cela est possible). L'emploi de produits phytosanitaires est interdit ;
- Aucun ouvrage de captage supplémentaire ne peut être réalisé, sauf autorisation préfectorale préalable.

#### **ARTICLE 4.3 : PÉRIMÈTRE DE PROTECTION RAPPROCHÉE**

D'une superficie d'environ 2000 hectares, le périmètre de protection rapprochée se situe sur les communes de :

**département de l'Yonne** : FLACY, CÉRILLY, COULOURS, FOURNAUDIN, SORMERY, BAGNEAUX -  
**- département de l'Aube** : SAINT-BENOIST-SUR-VANNE, RIGNY-LE-FERRON, AIX-EN-OTHE, BÉRULLE, BOEURS-EN-OTHE, PAISY-COSDON, SAINT-MARDS-EN-OTHE.

Trois zones de protection ont été définies donnant lieu à des contraintes spécifiques :



- zone A : de très forte vulnérabilité ;
- zone B : de vulnérabilité moyenne ;
- zone C : de plus faible vulnérabilité mais à risque accidentel.

**1 : Creusement de puits et forages**

PPR zones A, B et C : Le creusement de puits, forages et sondages, à l'exclusion de ceux nécessaires à l'exploitation et à la gestion de la ressource en eau potable, est interdit.

**2 : Ouverture et exploitation de carrières**

PPR zones A, B et C : L'ouverture et l'exploitation de carrières et toute excavation en vue d'extraction de matériaux, sont interdites.

**3 : Effondrements, comblement**

PPR zones A, B, C Tout nouveau phénomène d'effondrement de sol, de dolines, de pertes, etc..., susceptibles de favoriser l'infiltration des eaux de ruissellement devra faire l'objet d'une déclaration en mairie de la commune concernée qui transmettra celle-ci au gestionnaire des eaux et à la délégation territoriale de l'Agence Régionale de Santé du territoire concerné. Tout comblement sera interdit sans l'accord préalable du gestionnaire des eaux et de la délégation territoriale de l'Agence Régionale de Santé du territoire concerné.

**4 : Création de plan d'eau, mare ou étang**

PPR zones A et B : La création de plans d'eau, étangs et mares est interdite.

**5 : Installation de dépôts de déchets**

PPR zones A, B et C : Le dépôt de déchets, de quelque nature que ce soit, est interdit. Les décharges non contrôlées existantes seront réhabilitées.

**6 : Constructions, extensions**

PPR zones A, B et C : Dans le cadre de la création ou de l'extension d'installations ou d'activités agricoles, artisanales, commerciales, industrielles ou assimilées (hors I.C.P.E.), le pétitionnaire fournira les caractéristiques de son projet et les dispositions prévues pour prévenir les risques d'altération de la qualité de l'eau, lesquelles seront soumises à avis de la délégation territoriale de l'Agence Régionale de Santé du territoire concerné. Dans le cadre des constructions ou extensions avec sous-sol une attention particulière devra être portée pour éviter toute pollution de la nappe.

**7 : Assainissement collectif**

PPR zones A et B : Les rejets d'eaux usées collectifs, contrôlés par le SATESE et en auto-contrôle devront respecter les niveaux de concentration correspondant à la qualité bactériologique suivante :

- coliforme thermotolérants – 20 unités par 100

ml d'eau

- streptocoques fécaux - 20 unités par 100 ml d'eau
- coliformes totaux - 50 unités par 100 ml d'eau.

**8 : Assainissement non collectif**

PPR zones A et B : Le contrôle des assainissements non collectifs exercé par les communes devra avoir lieu au moins tous les quatre ans. Les diagnostics d'entretien et de bon fonctionnement seront adressés à la délégation territoriale de l'Agence Régionale de Santé du territoire concerné.

**9 : Infiltration d'eaux usées ou pluviales**

PPR zones A, B : L'infiltration des eaux usées traitées et pluviales ne sera tolérée que pour les habitations individuelles dans le cas où aucune autre solution n'est possible.

**10 : Stockages d'hydrocarbures à usage domestique**

PPR zone A : Tout nouveau stockage enterré d'hydrocarbures à usage domestique est interdit. Les stockages existants devront être mis en conformité sous un délai de cinq ans

PPR zones B et C : Tout nouveau stockage d'hydrocarbures à usage domestique devra être conforme à la réglementation en vigueur.

**11 : Stockages de matières organiques**

PPR zones A, B et C : Le stockage de lisiers, de boues normalisées, de boues de station d'épuration, de gadoues, d'eaux résiduaires, de matières de vidange, et de toutes matières organiques à rapport carbone sur azote inférieur ou égal à 8, est interdit.

PPR zone A : Les dépôts ou stockages en bout de champ de matières organiques autres que fumier composté au bout des parcelles sur lesquelles ces composts seront épandus, sont interdits.

PPR zones B et C : Les dépôts ou stockages de fumiers en bout de champ sont tolérés pendant trois mois avant épandage et hors période de drainage.

**12 : Epandages**

PPR zones A, B et C : L'épandage de lisiers, de boues normalisées, de boues de station d'épuration, de gadoues, d'eaux résiduaires, de matières de vidange, et de matières organiques à rapport carbone sur azote inférieur ou égal à 8, est interdit.

L'épandage de tout amendement autre que ceux listés ci-dessus sera soumis à l'avis de la Police de l'eau dans un délai de un an à compter de la notification de l'arrêté excepté ceux qui ont déjà fait l'objet d'un tel avis dans le cadre d'une procédure administrative.

**13 : Utilisation de produits phytosanitaires**

PPR zones A, B et C : Les installations de stockage de produits chimiques liquides (engrais, produits phytosanitaires,...) doivent être équipées de système de rétention (cuvette de rétention, double paroi) en



conformité avec la réglementation en vigueur, dans un délai de deux ans à compter de la notification du présent arrêté. Ces aménagements devront prendre en compte les risques de déversement accidentels, notamment en cas d'incendie. Le stockage de produits phytosanitaires se fera dans un local clairement identifié, spécifiquement réservé à cet usage, aéré ou ventilé, fermé à clef et à l'entrée duquel seront affichées les consignes de sécurité. Toute utilisation de produits phytosanitaires pour l'entretien des fossés, des chemins et des routes, est interdite.

L'usage des phytosanitaires en zone agricole doit être limité au strict nécessaire. Les traitements phytosanitaires doivent respecter scrupuleusement les normes d'application définies par la réglementation et le fabricant.

- 14 :** **Défrichage et déboisement**  
PPR zones A, B et C : Le défrichage et le déboisement entraînant un changement définitif de vocation de l'occupation des sols, sont interdits, excepté pour l'entretien des bois et des espaces boisés.
- 15 :** **Retournement de prairies**  
PPR zones A, B et C : Le retournement de prairies est interdit.
- 16 :** **Bandes enherbées**  
PPR zone A : Des bandes enherbées d'une largeur minimale de 10 m seront mises en place de part et d'autre des rus de Sévy et de Fontaine-Jardin.
- 17 :** **Pacage des animaux**  
PPR zone A : Le pacage des animaux sera toléré à condition que soit pratiqué exclusivement un usage extensif (1,4 UGB/ha en chargement moyen à la parcelle).
- 18 :** **Abreuvement des animaux**  
PPR zones A, B et C : L'abreuvement direct des animaux dans les rus de Sévy et de Fontaine-Jardin est interdit.
- 19 :** **Eaux de ruissellement**  
PPR zone A :
  - Les eaux de ruissellement de la RD 30 au droit du périmètre de protection immédiate de Cérilly, devront être récupérées dans des fossés étanches et rejetées en aval du PPI. En raison de sa situation particulière par rapport au périmètre de protection immédiate, la route RD54 doit être aménagée afin de maîtriser toute pollution accidentelle ou saisonnière, au minimum sur le tronçon longeant le périmètre de protection immédiate (au moyen par exemple de glissières de sécurité, panneaux de limitation de vitesse, fossés étanches de récupération des eaux, bassins imperméabilisés de capacité suffisante). Les projets d'aménagement seront transmis à la MISEN de l'Yonne dans un délai de un an à compter de la signature de l'arrêté.
- 21 :** **Campings**

PPR Zones A, B et C La création de camping (même sauvage), d'aire d'accueil de gens du voyage et le stationnement (même provisoire) des caravanes sont interdits.

En règle générale, toute activité nouvelle devra prendre en compte la protection des ressources en eau souterraine de ce secteur dans le cadre de la réglementation applicable à chaque projet.

La mise à jour des arrêtés préfectoraux des installations, activités et autres ouvrages soumis à autorisation sera effectuée au regard des servitudes afférentes aux périmètres de protection définies dans le présent arrêté.

#### **ARTICLE 4.4 : PÉRIMÈTRE DE PROTECTION ÉLOIGNÉE**

D'une superficie d'environ 23. km<sup>2</sup>, le périmètre de protection éloignée se situe sur les communes de :

DÉPARTEMENT DE L'YONNE: FLACY, CÉRILLY, COULOURS, FOURNAUDIN, SORMERY, BAGNEAUX, - -  
.VAUDEURS, TURNY, ARCES-DILO

- DEPARTEMENT DE L'AUBE : SAINT-BENOIST-SUR-VANNE, RIGNY-LE-FERRON, AIX-EN-OTHE, BÉRULLE,  
BOEURS-EN-OTHE, PAISY-COSDON, SAINT-MARDS-EN-OTHE.

A l'intérieur de ce périmètre, sont réglementés les installations, travaux, activités, dépôts, ouvrages, aménagements ou occupations des sols et dépôts :

**2 :** **Ouverture et exploitation de carrières**  
PPE : Tout dossier de demande d'ouverture de carrière devra être étudié par les services administratifs compétents sous l'angle de la protection de la ressource en eau.

**3 :** **Effondrements, comblement**  
PPE : Tout nouveau phénomène d'effondrement de sol, de dolines, de pertes, etc..., susceptibles de favoriser l'infiltration des eaux de ruissellement devra faire l'objet d'une déclaration en mairie de la commune concernée qui transmettra celle-ci au gestionnaire des eaux et à la délégation territoriale de l'Agence Régionale de Santé du territoire concerné. Tout comblement sera interdit sans l'accord préalable du gestionnaire des eaux et de la délégation territoriale de l'Agence Régionale de Santé du territoire concerné.

**5 :** **Installation de dépôts de déchets**  
PPE : L'installation de tout dépôt d'ordures ménagères est soumise à l'avis du pôle politique de l'eau ou MISE.

**12 :** **Epanrages**  
PPE : L'épandage agricole des boues des stations d'épuration est une opération soumise aux dispositions du décret n°97-1133 du 8 décembre 1997 et de l'arrêté ministériel du 8 janvier modifié pris pour son application et, au delà de certains seuils, au régime de la déclaration ou de l'autorisation au titre de la police de l'eau. L'étude préalable réalisée par le producteur de boues (article 8 du décret



n°97-1133 du 8 décembre 1997) devra préciser les contraintes du milieu récepteur en insistant sur l'impact éventuel sur la qualité de l'eau souterraine.

**20 :**  
PPE : **Construction de nouvelle voie de communication**  
La construction de nouvelle voie de communication devra prendre en compte la récupération des eaux de ruissellement, à l'exception de chemins ruraux et d'association foncière.

**21 :**  
PPE : **Campings**  
L'aménagement de terrains de camping ou de stationnement de caravanes est soumis à la procédure d'étude d'impact et de notice d'impact dans les conditions fixées respectivement par les articles R 122-8 et R122-9 du code de l'environnement.

Tout nouveau phénomène d'effondrement de sol, de dolines, de pertes susceptibles de favoriser l'infiltration des eaux de ruissellement devra faire l'objet d'une déclaration en mairie de la commune concernée qui transmettra celle-ci au gestionnaire des eaux et à la délégation territoriale de l'Agence Régionale de Santé du territoire concerné. Le traitement du problème sera, s'il y a lieu, réalisé dans les conditions définies par le service chargé de la police de l'eau.

En règle générale, toute activité nouvelle doit prendre en compte la protection des ressources en eau souterraines de ce secteur dans le cadre de la réglementation applicable à chaque projet.

La mise à jour des arrêtés préfectoraux des installations, activités et autres ouvrages soumis à autorisation sera effectuée au regard des servitudes afférentes aux périmètres de protection définies dans le présent arrêté.

## **Chapitre 2 : Dispositions Diverses**

### **ARTICLE 5 : RESPECT DE L'APPLICATION DU PRÉSENT ARRÊTÉ**

Le bénéficiaire du présent acte de déclaration d'utilité publique veille au respect de l'application de cet arrêté y compris des servitudes dans les périmètres de protection.

### **ARTICLE 6 : DÉLAI ET DURÉE DE VALIDITÉ**

Les installations, activités, dépôts, ouvrages et occupations du sol existants, ainsi que les travaux et aménagements décrits doivent satisfaire aux obligations du présent arrêté dans un délai maximum de 2 ans, sauf mention particulière précisée aux articles concernés.

Les dispositions du présent arrêté demeurent applicables tant que les captages participent à l'approvisionnement de la collectivité.



## ARTICLE 7 : NOTIFICATIONS ET PUBLICITÉ DE L'ARRÊTÉ

Le présent arrêté est transmis au demandeur en vue de la mise en œuvre des dispositions de cet arrêté, de sa notification **sans délai** aux propriétaires ou ayant droits des parcelles concernées par les périmètres de protection, de la mise à disposition du public, de l'affichage en mairie pendant **une durée d'un mois** des extraits de celui-ci énumérant notamment les principales servitudes auxquelles les ouvrages, les installations, les travaux ou les activités sont soumis, de son insertion dans les documents d'urbanisme dont la mise à jour doit être effective **dans un délai maximum de 6 mois** après la date de signature de Monsieur le Préfet de l'Aube et de Monsieur le Préfet de l'Yonne.

Le procès verbal de l'accomplissement des formalités d'affichage est dressé par les soins des maires des communes de :

- DÉPARTEMENT DE L'YONNE : FLACY, CÉRILLY, COULOURS, FOURNAUDIN, SORMERY, BAGNEAUX, VAUDEURS, TURNY, ARCES-DILO.

**département de l'Aube** : SAINT-BENOIST-SUR-VANNE, RIGNY-LE-FERRON, AIX-EN-OTHE, BÉRULLE, -  
.BOEURS-EN-OTHE, PAISY-COSDON, SAINT-MARDS-EN-OTHE

Un extrait de cet arrêté est inséré, par les soins du Préfet de l'Yonne et aux frais du bénéficiaire de l'autorisation, dans deux journaux locaux.

Le maître d'ouvrage transmet à la Délégation Territoriale de l'Agence Régionale de Santé de l'Yonne dans **un délai de 6 mois** après la date de la signature de Messieurs les Préfets de l'Aube et de l'Yonne, une note sur l'accomplissement des formalités concernant la notification aux propriétaires des parcelles concernées par les périmètres de protection rapprochée et éloignée, l'insertion (ou annexion) de l'arrêté dans les documents d'urbanisme.

## ARTICLE 8 : SANCTIONS APPLICABLES EN CAS DE NON-RESPECT DE LA PROTECTION DES OUVRAGES

En application de l'article L.1324-3 du Code de la santé publique, le fait de ne pas se conformer aux dispositions des actes portant déclaration d'utilité publique est puni d'un an d'emprisonnement et de 15 000 € d'amende.

En application de l'article L.1324-4 du Code de la santé publique le fait de dégrader des ouvrages publics destinés à recevoir ou à conduire des eaux d'alimentation, de laisser introduire des matières susceptibles de nuire à la salubrité dans l'eau de source, des fontaines, des puits, des citernes, des conduites, des aqueducs, des réservoirs d'eau servant à l'alimentation publique est puni de trois ans d'emprisonnement et de 45 000 € d'amende.

## ARTICLE 9 : DELAIS ET VOIES DE RECOURS

Le présent arrêté peut faire l'objet d'un recours contentieux devant le tribunal administratif, de Dijon ( 22, rue d'Assas – 21000 DIJON) ou le tribunal administratif de Chalons en Champagne ( 25 rue du Lycée – 51000 CHALONS EN CHAMPAGNE) dans un délai de deux mois à compter de sa publication .

A l'intérieur de ce délai, un recours gracieux ou hiérarchique peut être introduit. Le silence gardé plus de deux mois par l'administration suite à un recours gracieux ou hiérarchique constitue une décision implicite de rejet.



**ARTICLE 10 : MESURES EXÉCUTOIRES**

Le secrétaire général de la Préfecture de l'Yonne, la secrétaire générale de la Préfecture de l'Aube, les maires des communes de Flacy , Cerilly, Coulours, Fournaudin, Sormery, Bagneaux, Vaudeurs, Turny, Arces Dilo pour le département de l'Yonne et de Saint-Benoist -sur Vanne, Rigny-le-Ferron, Aix-En-Othe, Berulle, Boeurs-en-Othe, Paisy-Cosdon, Saint-Mards-en-Othe pour le département de l'Aube, les Directeurs généraux de l'Agences Régionale de Santé de Champagne-Ardenne (délégation territoriale de l'Aube), de l'Agence régionale de santé d'Ile de France (délégation territoriale de Paris) et de l'Agence Régionale de Santé de Bourgogne (délégation territoriale de l'Yonne), les Directeurs Régionaux de l'Environnement et de l'Aménagement, et du logement de Champagne Ardenne et de Bourgogne, les Directeurs Départementaux de la cohésion sociale et de la protection des populations de l'Aube et de l'Yonne, les Directeurs Départementaux des territoires l'Aube et de l'Yonne, sont chargés, chacun en ce qui le concerne, de l'exécution du présent arrêté qui sera publié aux recueils des actes administratifs des préfectures de l'Aube et de l'Yonne, et dont une copie sera tenue à la disposition du public dans chaque mairie susvisée.

TROYES,

AUXERRE, le **23 MAI 2011**

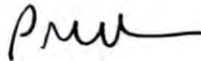
Pour le Préfet de l'Aube,  
La Secrétaire Générale



Catherine HÉNUIN

Le Préfet de l'Yonne

Pour le Préfet,  
Le Secrétaire Général



**Patrick BOUCHARDON**

**Liste des annexes :**

- ANNEXE 1 : tableau récapitulatif des différents ouvrages
- ANNEXE 2 : liste des parcelles en périmètre de protection immédiate
- ANNEXE 3 : délimitation des périmètres de protection rapprochée et éloignée.
- ANNEXE 4 : plans cadastraux de périmètres de protection immédiate et rapprochée (plans d'assemblage – planches 1 à 5).



03.86.72.78.16

ANNEXE1 : Tableau récapitulatif des ouvrages

Site de	Ouvrages	COMMUNES	Lieu-dit	INDICE BSS	Coordonnées Lambert II étendu			Description	Nappe captée
					X en m	Y en m	Z en m		
Site de GAUDIN	Source de Gaudin	FLACY	La rue d'Exhaut	0332-1X-1013/SOURCE	694046,7	2359379,9	111	source captée (puits)	craie altérée du Turonien moyen, alluvions et colluvions de couverture
	Drain de Gaudin (drain de Flacy à Gaudin)	FLACY	La rue d'Exhaut	0332-1X-1017/AEP	694006,6	2359180	114	drain sous aqueduc	
Site de CERILLY	Source de Cérilly	CERILLY	L'Abîme	0332-1X-1014/SOURCE	695873	2354388	144	galeries captantes	craie altérée du Turonien moyen
	Drain		Le Grand Pré	0332-1X-1016/AEP	695844,1	2355458,5	143	drain sous aqueduc (hors service, obturé à l'aval)	craie altérée du Turonien moyen, alluvions et colluvions de couverture
Site d'ARMENTIERES	Captages d'Armentières	SAINT-BENOIST-SUR-VANNE	Le Foulon	0332-1X-0018/CAEP2	697307	2358878	112	3 galeries captantes: une galerie amont, un galerie aval, source principale ou du milieu	craie altérée du Turonien moyen
Site de FLACY	Drain de Flacy (drain d'Armentières à Flacy)	FLACY	La Vigne à Margot	0332-1X-0018/AEP	694706,8	694706,8	113	drain sous aqueduc	alluvions, colluvions, craie altérée du Turonien moyen et supérieur et du Coniacien (Sénonien inférieur)
Site de la BOUILLARDE	Source de la Bouillarde	SAINT-BENOIST-SUR-VANNE	La Fontaine de la Bouillarde	0332-1X-0019/CAEP1	698487	2359177	116	source captée (puits)	craie altérée du Turonien moyen
	Drain de la Bouillarde	SAINT-BENOIST-SUR-VANNE	Le Foulon	0332-1X-0029/DRAIN	697316,6	2358907,6	115	drain sous aqueduc	craie altérée du Turonien moyen, alluvions et colluvions de couverture

Pour le Préfet,  
Le Secrétaire Général

Pour le Préfet de l'Ancho,  
Le Secrétaire Général


Patrick BOUCHARDON

**ANNEXE II – Parcelles des périmètres de protection immédiate**

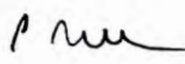
	<b>Commune</b>	<b>Section</b>	<b>Parcelles</b>
Source de Cérilly	CERILLY	A2	219, 220, 221, 228, 243, 244, 245, 340, 341
Drain de Cérilly	CERILLY	A1	134
Drain de la Bouillarde	SAINT-BENOIST- SUR-VANNE	E2	20, 31
	SAINT-BENOIST- SUR-VANNE	ZL	43
Source la Bouillarde	SAINT-BENOIST- SUR-VANNE	ZL	45
Captage d'Armentières	SAINT-BENOIST- SUR-VANNE	E2	15
Drain de Flacy	FLACY	ZC	132, 135, 140
	RIGNY-LE-FERRON	ZA	80, 111, 112
	SAINT-BENOIST- SUR-VANNE	E2	13
Source Gaudin	FLACY	B1	346
Drain Gaudin	FLACY	B1	345

<b>Commune</b>	<b>Lieu-dit</b>	<b>Section</b>	<b>Parcelles</b>
AIX-EN-OTHE	Bîme des Enfants	ZD	20 pour partie
SORMERY	La Guinand	A1	463
SORMERY	La Guinand	A1	486

Pour le Préfet de l'Aube,  
La Secrétaire Générale

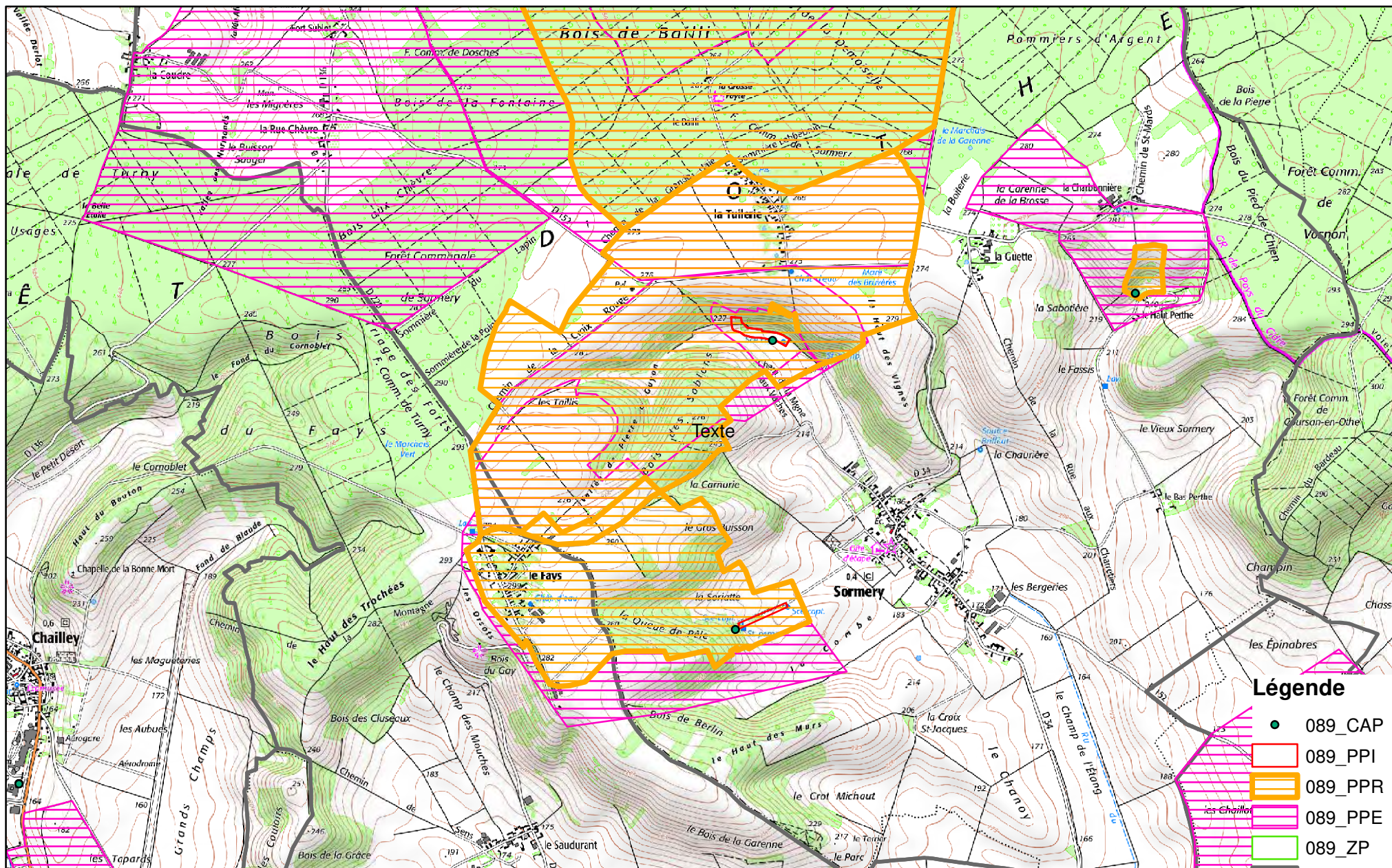
  
Catherine HÉNVIN

Pour le Préfet,  
Le Secrétaire Général

  
**Patrick BOUCHARDON**



# Périmètres de protection de captage : TURNY - le Fays



## Légende

- 089\_CAP
- ▭ 089\_PPI
- ▭ 089\_PPR
- ▨ 089\_PPE
- ▨ 089\_ZP
- ▬ COMMUNE
- ▬ DEPARTEMENT

0 0,4 0,8 1,6 Kilometers